



**Общество с ограниченной ответственностью  
«Газпром проектирование»**

**Московский филиал**

**Заказчик – ООО «Газпром межрегионгаз»**

**ДОКУМЕНТАЦИЯ ПО ПЛАНИРОВКЕ ТЕРРИТОРИИ**

**Проект планировки и межевания территории**

**«Газопровод межпоселковый дер. Прудки - дер. Дольское - дер. Победа  
Малоярославецкого района Калужской области»**

**ТОМ 3**

**Материалы по обоснованию проекта планировки территории.**

**Графическая часть**

**8000.253.001.П.0002.40/1601-1-ППТЗ**



Общество с ограниченной ответственностью  
«Газпром проектирование»

Московский филиал

Заказчик – ООО «Газпром межрегионгаз»

**ДОКУМЕНТАЦИЯ ПО ПЛАНИРОВКЕ ТЕРРИТОРИИ**  
**Проект планировки и межевания территории**

**«Газопровод межпоселковый дер. Прудки - дер. Дольское - дер. Победа  
Малоярославецкого района Калужской области»**

**ТОМ 3**

**Материалы по обоснованию проекта планировки территории.  
Графическая часть**

**8000.253.001.П.0002.40/1601-1-ПШТЗ**

Инд. № подл.	
Подпись и дата	
Взам. инв. №	

Главный инженер  
Московского филиала

А.Н. Иванов

Главный инженер проекта

Н.М. Ючкова

### Список исполнителей

Начальник центра  
инженерных изысканий



А.В. Шувалов

(подпись, дата)

Начальник отдела  
комплексных инженерных изысканий



В.А. Липилин

(подпись, дата)

Главный специалист  
центра инженерных изысканий



М.С. Коновальцев

Главный специалист отдела  
комплексных инженерных изысканий



Е.А. Ольховикова

(подпись, дата)

Ведущий инженер отдела  
комплексных инженерных изысканий



А.А. Малышева

(подпись, дата)

Главный инженер проекта



Н.М. Ючкова

(подпись, дата)

### Список участников работ

А.В. Дворник – разработка документации по планировке территории

А.А. Малышева – разработка документации по планировке территории

Обозначение	Наименование	Примечание
8000.253.010.П.0002.40/1601-1-ППТЗ-С	Содержание тома 3	3
8000.253.010.П.0002.40/1601-1-СД	Состав документации по планировке территории	4
8000.253.010.П.0002.40/1601-1-ППТЗ.ВКМ	Ведомость картографических материалов	5
8000.253.010.П.0002. 40/1601-1-ППТЗ.1	Схема расположения элементов планировочной структуры	7
8000.253.010.П.0002. 40/1601-1-ППТЗ.2	Схема использования территории в период подготовки проекта планировки территории	8
8000.253.010.П.0002. 40/1601-1-ППТЗ.3	Схема организации улично-дорожной сети и движения транспорта. Схема конструктивных и планировочных решений.	22
8000.253.010.П.0002. 40/1601-1-ППТЗ.4	Схема вертикальной планировки территории, инженерной подготовки и инженерной защиты территории	36
8000.253.010.П.0002. 40/1601-1-ППТЗ.5	Схема границ территорий объектов культурного наследия	37
8000.253.010.П.0002. 40/1601-1-ППТЗ.6	Схема границ зон с особыми условиями использования территорий, особо охраняемых природных территорий, лесничеств	38
8000.253.010.П.0002. 40/1601-1-ППТЗ.7	Схема границ территорий, подверженных риску возникновения чрезвычайных ситуаций природного и техногенного характера	52

### Состав документации по планировке территории

Номер тома	Обозначение	Наименование документа	Примечания
Том 1	8000.253.010.П.0002.40/1601-1-ППТ1	Основная часть проекта планировки территории. Графическая часть	-
Том 2	8000.253.010.П.0002.40/1601-1-ППТ2	Основная часть проекта планировки территории. Положение о размещении линейного объекта	-
Том 3	8000.253.010.П.0002.40/1601-1-ППТЗ	Материалы по обоснованию проекта планировки территории. Графическая часть	-
Том 4	8000.253.010.П.0002.40/1601-1-ППТ4	Материалы по обоснованию проекта планировки территории. Пояснительная записка	-
Том 5	8000.253.010.П.0002.40/1601-1-ПМТ1	Основная часть проекта межевания территории. Графическая часть	-
Том 6	8000.253.010.П.0002.40/1601-1-ПМТ2	Основная часть проекта межевания территории. Текстовая часть	-
Том 7	8000.253.010.П.0002.40/1601-1-ПМТЗ	Материалы по обоснованию проекта межевания. Графическая часть	-
Том 8	8000.253.010.П.0002.40/1601-1-ПМТ4	Материалы по обоснованию проекта межевания. Пояснительная записка	-

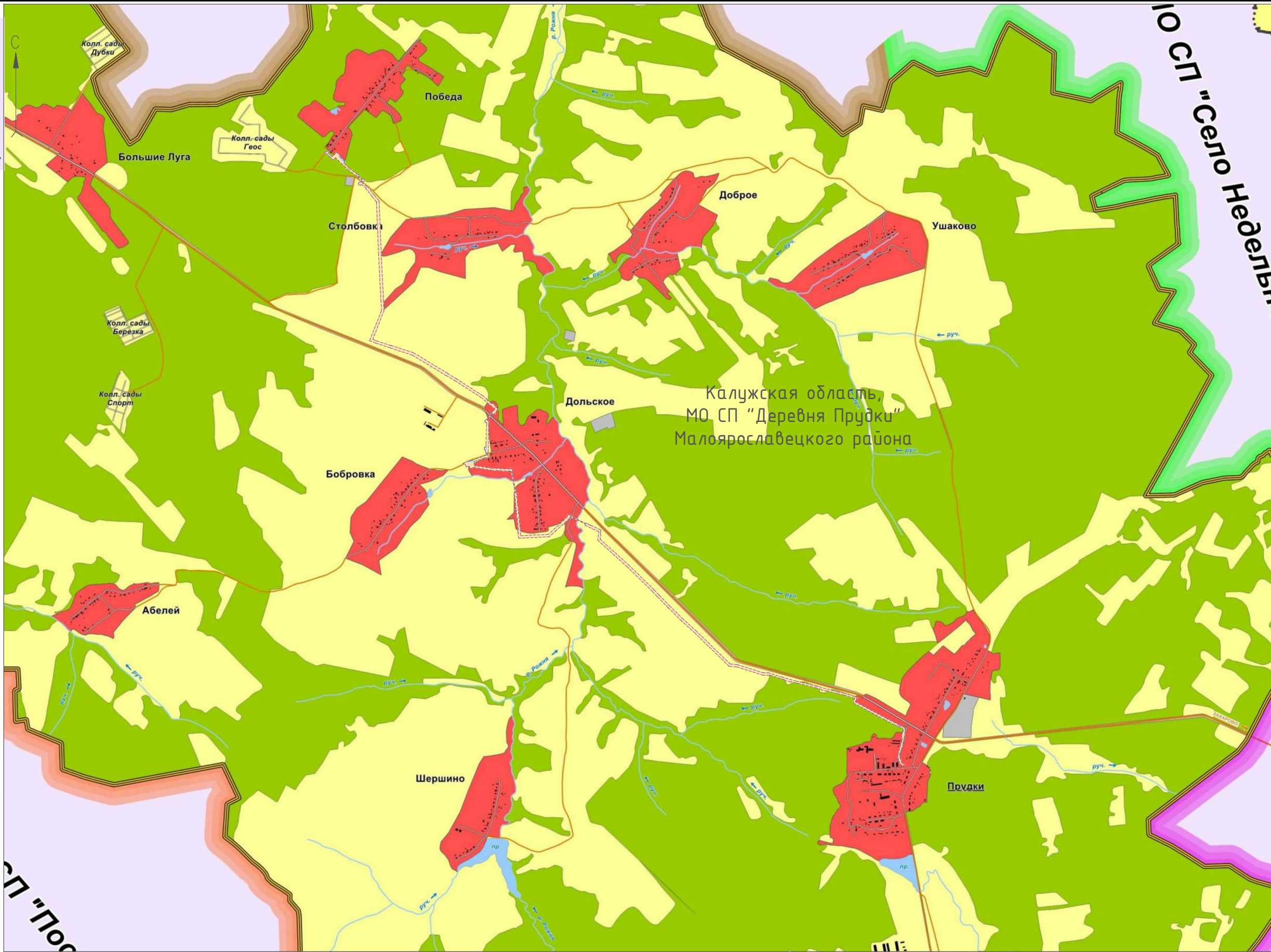
### Ведомость картографических материалов

Наименование документации	«Газопровод межпоселковый дер. Прудки - дер. Дольское - дер. Победа Малоарославецкого района Калужской области»
Обозначение	8000.253.010.П.0002.40/1601-1-ППТЗ.ВКМ
Организация	ООО «Газпром проектирование»
Дата создания	10.11.2020 г.

№	Краткое наименование тома (книги)	Обозначение тома (книги)	Номер страницы (листа)	Номер рисунка, графического приложения, текстового приложения	Краткое наименование рисунка графического приложения, текстового приложения	Реквизиты лицензионного договора	Примечание
1	2	3	4	5	6	7	8
1	ППТЗ	8000.253.010.П.0002.40/1601-1-ППТЗ.1	7	-	Схема расположения элементов планировочной структуры	-	-
2	ППТЗ	8000.253.010.П.0002.40/1601-1-ППТЗ.2	8	-	Схема использования территории в период подготовки проекта планировки территории		
3	ППТЗ	8000.253.010.П.0002.40/1601-1-ППТЗ.3	22	-	Схема организации улично-дорожной сети и движения транспорта. Схема конструктивных и планировочных решений		
4	ППТЗ	8000.253.010.П.0002.40/1601-1-ППТЗ.6	38	-	Схема границ зон с особыми условиями использования территорий, особо охраняемых природных территорий, лесничеств		



- Условные обозначения:**
- Существующая граница МО СП "Деревня Прудки"
  - Строения
  - Автомобильные дороги
  - Улицы, проезды
  - Водные объекты
  - Целевое назначение земель:**
  - Земли населенных пунктов
  - Земли лесного фонда
  - Земли сельскохозяйственного назначения
  - Земли водного фонда
  - Земли особо охраняемых территорий и объектов
  - Земли промышленности, энергетики, транспорта, связи, радиовещания, телевидения, информатики, земли для обеспечения космической деятельности, земли обороны, безопасности и земли иного специального назначения
- Границы зон планируемого размещения линейных объектов
  - Границы зон планируемого размещения временных зданий и сооружений
  - Границы территории, в отношении которой осуществляется подготовка схемы расположения элементов планировочной структуры



Примечание:

- Схема границ территорий, подверженных риску возникновения чрезвычайных ситуаций природного и техногенного характера разработана на основе Генерального плана СП "Деревня Прудки" Малоярославецкого района Калужской области (утв. Решением сельской Думы СП "Деревня Прудки" Малоярославецкого района Калужской области от 20.12.2013г. № 36).
- Граница зон планируемого размещения линейных объектов, устанавливается в соответствии с нормами отвода земельных участков для конкретных видов линейных объектов. Обоснование определения границ зон планируемого размещения линейных объектов указано в Томе 4. Материалы по обоснованию проекта планировки территории. Пояснительная записка.
- Граница зон планируемого размещения временных зданий и сооружений определяется проектными решениями. Обоснование определения границ зон планируемого размещения временных зданий и сооружений указано в Томе 4. Материалы по обоснованию проекта планировки территории. Пояснительная записка.
- Границы зон планируемого размещения линейных объектов, подлежащих реконструкции в связи с изменением их местоположения, отсутствуют.
- Границы зон планируемого размещения линейных объектов, подлежащих демонтажу, отсутствуют.

© ООО "Газпром проектирование", 2020 г.

					8000.253.001.П.0002.40/1601-1-ППТЗ			
					Газопровод межпоселковый дер. Прудки – дер. Дольское – дер. Победа Малоярославецкого района Калужской области			
					Том 3. Материалы по обоснованию проекта планировки территории. Графическая часть.			
Изм.	Кол.	Лист	Чек	Подпись	Дата	Стадия	Лист	Листов
Разработал	Дворник			<i>[Signature]</i>	11.20	П	1	1
Проверил	Ольховикова			<i>[Signature]</i>	11.20			
Нач. отд.	Липилин			<i>[Signature]</i>	11.20			
Н. КОНТР.	Коновальцев			<i>[Signature]</i>	11.20			
ГИП	Ючкова			<i>[Signature]</i>	11.20	Схема расположения элементов планировочной структуры М 1:20000		



Формат А2

Согласовано	
Взам. инв. №	
Лист	
Листов	
Изм. №	
Лист	
Листов	

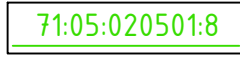



**Условные обозначения:**

- <—>— Существующий и сохраняемый объект капитального строительства – ВЛ
- Существующий и сохраняемый объект капитального строительства – газопровод
- Существующий и сохраняемый объект капитального строительства – кабель связи
- Существующий и сохраняемый объект капитального строительства – водопровод


 - Граница населенного пункта

 - Границы и номера кадастровых кварталов

 - Границы и номера существующих земельных участков по сведениям ЕГРН

 - Граница территории, в отношении которой осуществляется подготовка проекта планировки


 - Граница зон планируемого размещения линейных объектов

 - Границы зон планируемого размещения временных зданий и сооружений


**Проектируемые объекты:**


 - Ось трассы газопровода

 - Провод-спутник


 - Оознавательный столбик

 - Предупредительный знак


 - Табличка-указатель

 - Кран шаровый в подземном исполнении (под ковер)

 - Футляр


 - Вывод провода спутника в КИП

**Категории земель:**

 - Земли населенных пунктов

 - Земли сельскохозяйственного назначения

 - Категория земель не установлена

 - Земли промышленности, энергетики, транспорта, связи, радиовещания, телевидения, информатики, земли для обеспечения космической деятельности, земли обороны, безопасности и земли иного специального назначения

**Примечание:**

- Граница зон планируемого размещения линейных объектов, устанавливается в соответствии с нормами отвода земельных участков для конкретных видов линейных объектов. Обоснование определения границ зон планируемого размещения линейных объектов указано в Томе 4. Материалы по обоснованию проекта планировки территории. Пояснительная записка.

- Граница зон планируемого размещения временных зданий и сооружений определяется проектными решениями. Обоснование определения границ зон планируемого размещения временных зданий и сооружений указано в Томе 4. Материалы по обоснованию проекта планировки территории. Пояснительная записка.

- Границы зон планируемого размещения линейных объектов, подлежащих реконструкции в связи с изменением их местоположения, отсутствуют.

- Контуры объектов капитального строительства, подлежащих сносу и (или) демонтажу и не подлежащих реконструкции линейных объектов, отсутствуют

© ООО "Газпром проектирование", 2020 г.

Согласовано






Взам. инв. №

Подп. и дата

Инв. № подл.

8000.253.001.П.0002.40/1601-1-ППТЗ

Газопровод межпоселковый дер. Прудки –  
дер. Дольское – дер. Победа  
Малоярославецкого района Калужской области

Изм.	Кол-во	Лист	№ док.	Подпись	Дата
Разработал		Дворник			11.20
Проверил		Ольховикова			11.20
Нач. отд.		Липилин			11.20
Н. КОНТР.		Коновальцев			11.20
ГИП		Ючкова			11.20

Том 3. Материалы по обоснованию  
проекта планировки территории.  
Графическая часть

Стадия	Лист	Листов
П	1	14

Схема использования территории в период  
подготовки проекта планировки территории.  
М 1:1000





МР Малоярославецкий район  
СП Деревня Прудки  
Калужская область

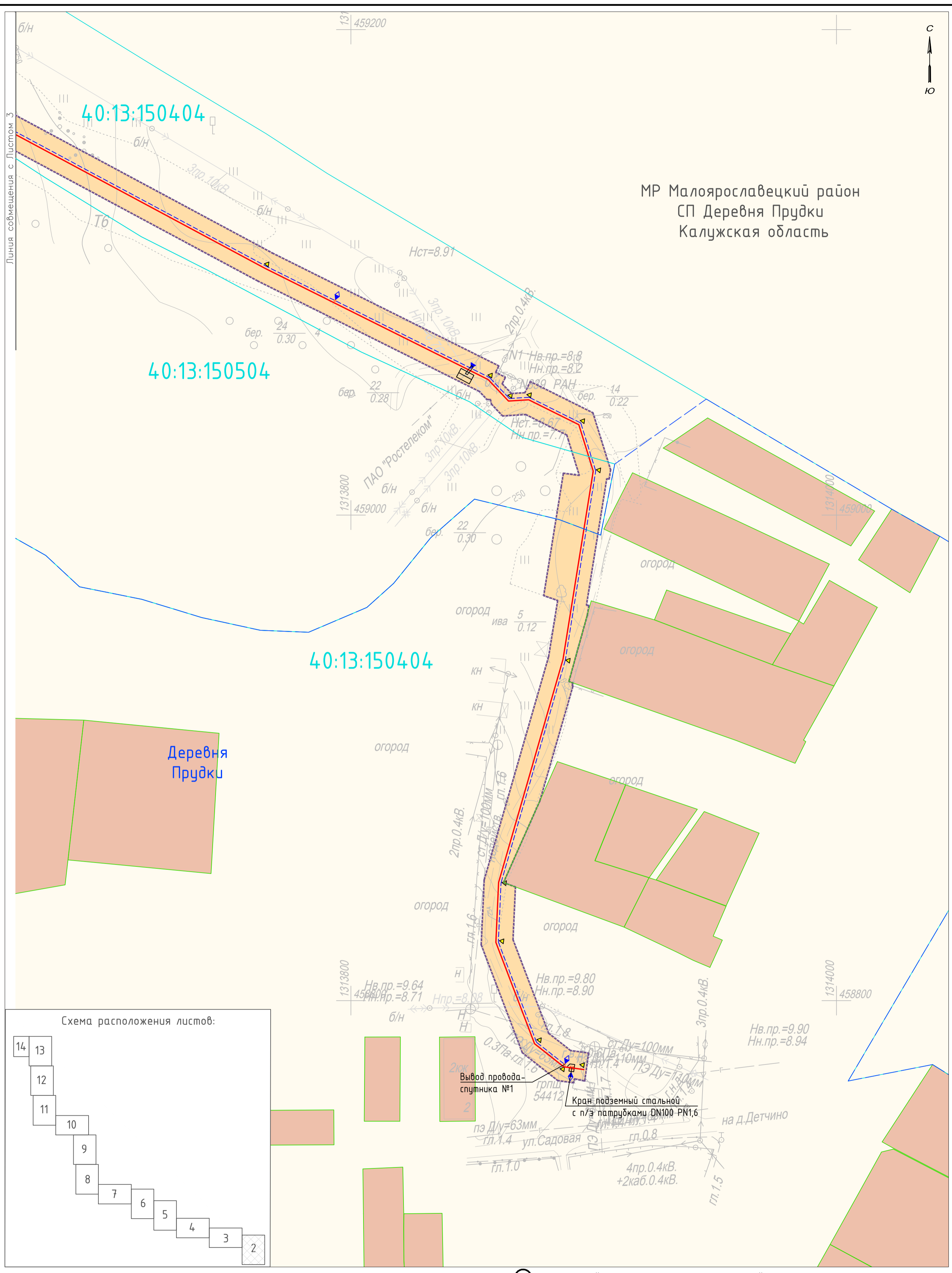
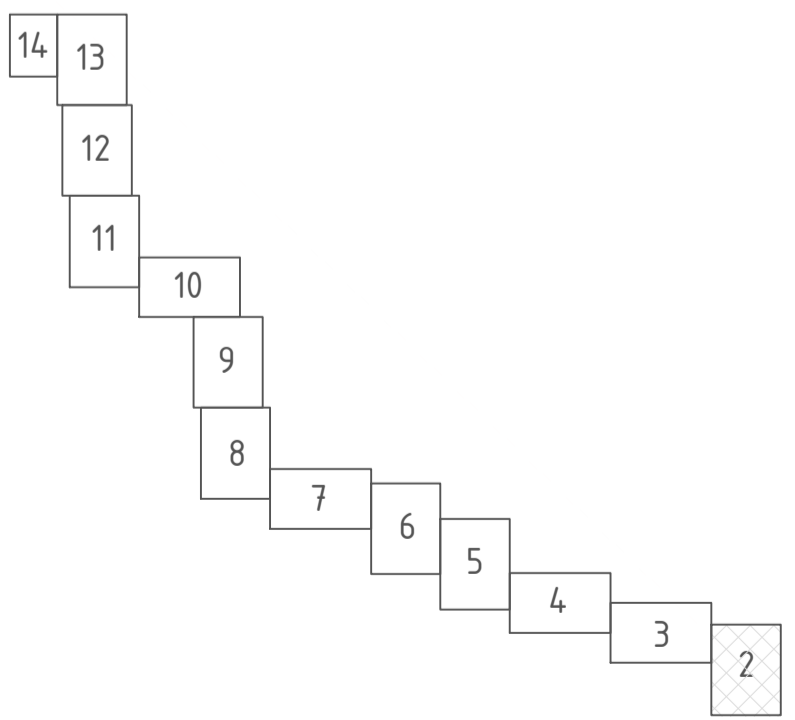


Схема расположения листов:



Вывод провода-спутника №1  
Кран подземный стальной с п/э патрубками DN100 PN1.6 на д.Детчино  
4пр. 0.4кВ. + 2каб. 0.4кВ.

© ООО "Газпром проектирование", 2020 г.

Условные обозначения представлены на Листе 1

8000.253.001.П.0002.40/1601-1-ППТЗ						
Газопровод межпоселковый дер. Прудки – дер. Дольское – дер. Победа Малоярославецкого района Калужской области						
Изм.	Колыч	Лист	№ док	Подпись	Дата	
Разработал	Дворник			<i>[Signature]</i>	11.20	
Проверил	Ольховикова			<i>[Signature]</i>	11.20	
Нач. отд.	Липилин			<i>[Signature]</i>	11.20	
Н. контр.	Коновальцев			<i>[Signature]</i>	11.20	
ГИП	Ючкова			<i>[Signature]</i>	11.20	
Том 3. Материалы по обоснованию проекта планировки территории. Графическая часть				Стадия	Лист	Листов
				П	2	14
Схема использования территории в период подготовки проекта планировки территории М 1:1000						



Формат А2

Инв. № подл. Подп. и дата. Взам. инв. №. Согласовано.



МР Малоярославецкий район  
СП Деревня Прудки  
Калужская область

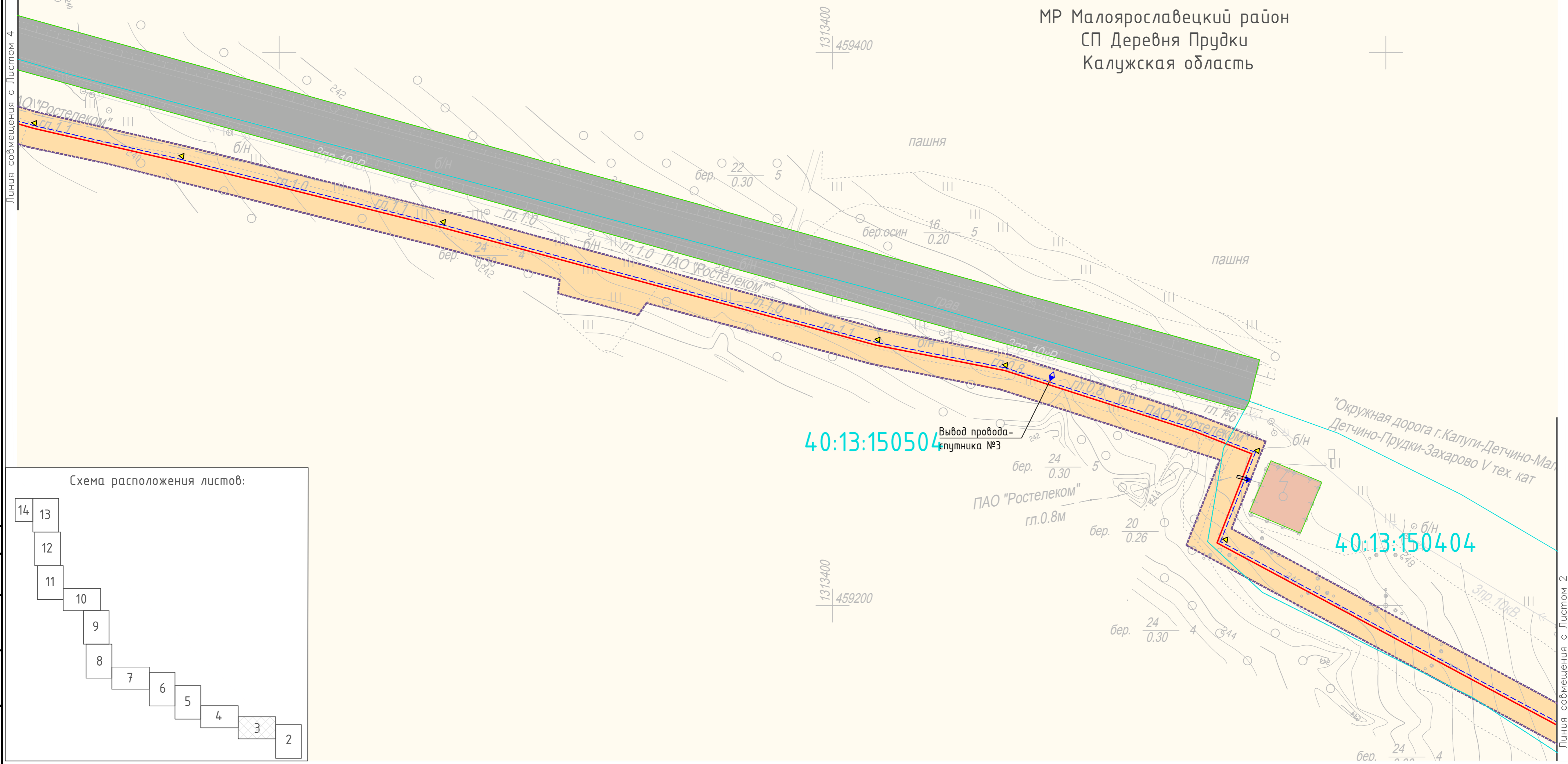
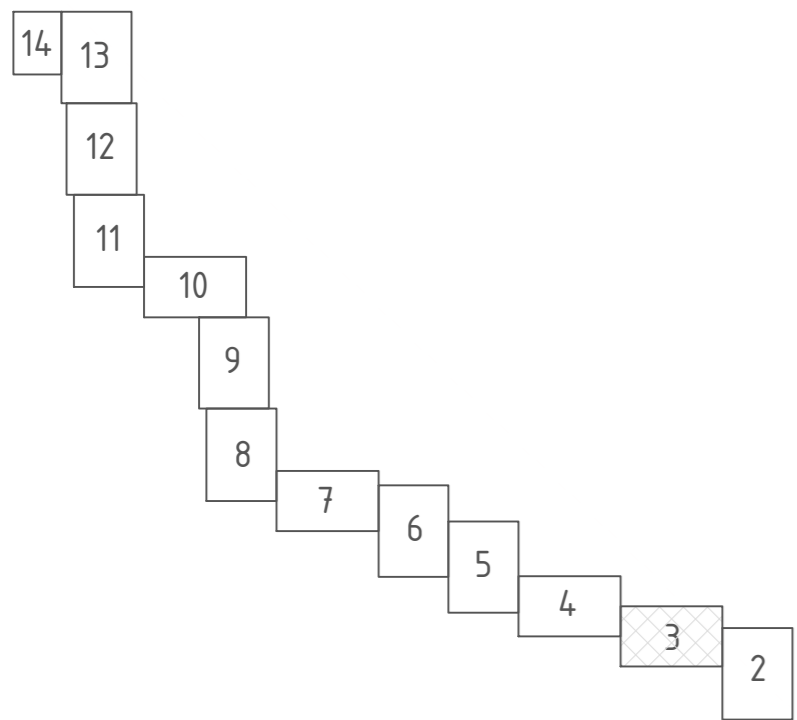


Схема расположения листов:



Условные обозначения представлены на Листе 1

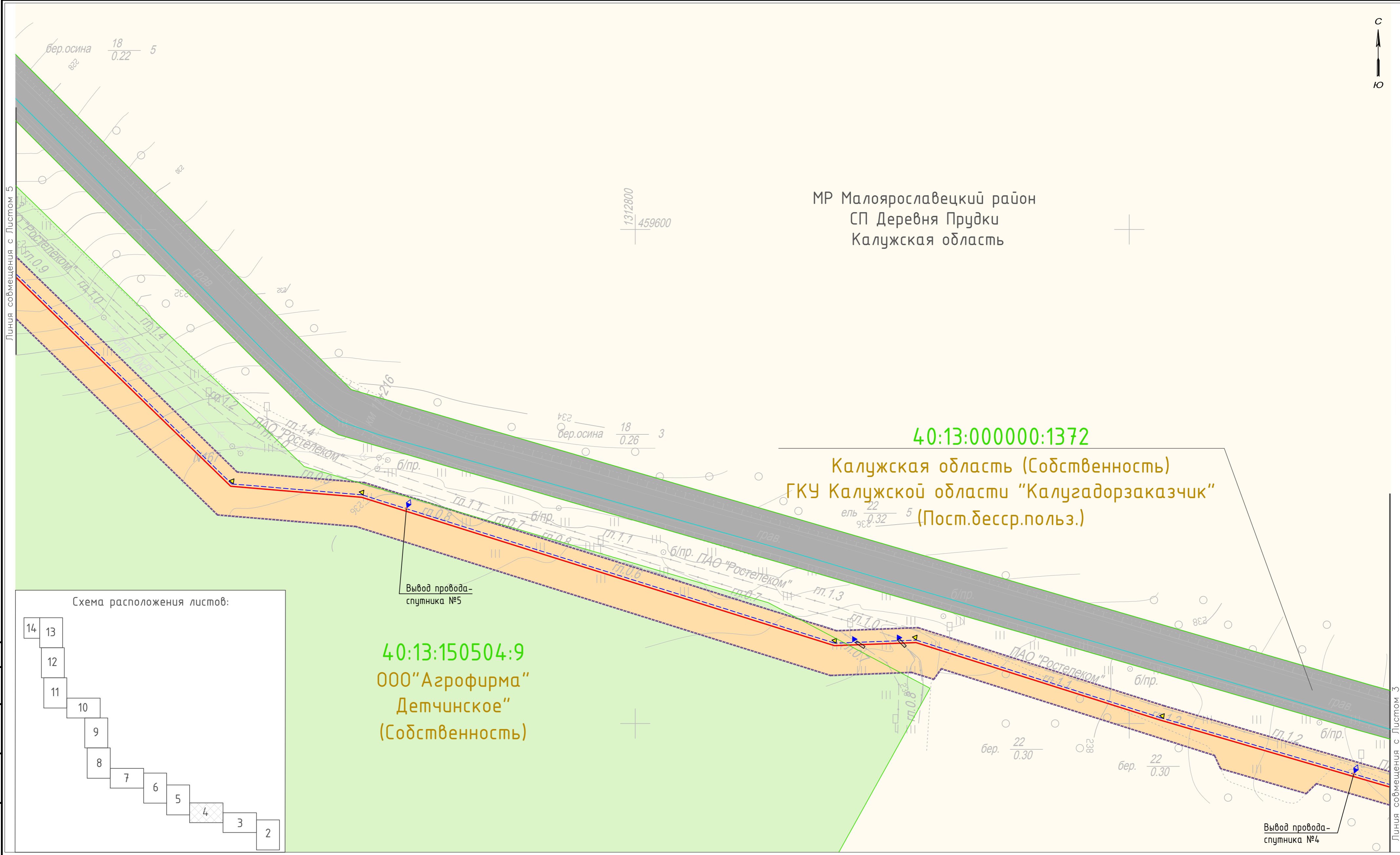
© ООО "Газпром проектирование", 2020 г.

					8000.253.001.П.0002.40/1601-1-ППТЗ				
					Газопровод межпоселковый дер. Прудки – дер. Дольское – дер. Победа Малоярославецкого района Калужской области				
Изм.	Кол.	Лист	Незак.	Подпись	Дата	Том 3. Материалы по обоснованию проекта планировки территории Графическая часть	Стадия	Лист	Листов
Разработал		Дворник		<i>[Signature]</i>	11.20		П	3	14
Проверил		Ольховикова		<i>[Signature]</i>	11.20				
Нач. отд.		Липилин		<i>[Signature]</i>	11.20				
Н. контр.		Коновальцев		<i>[Signature]</i>	11.20				
ГИП		Ючкова		<i>[Signature]</i>	11.20	Схема использования территории в период подготовки проекта планировки территории М 1:1000			



Формат А2

Согласовано  
Взам. инж. №  
Подг. и дата  
Инж. № подл.



МР Малоярославецкий район  
СП Деревня Прудки  
Калужская область

40:13:000000:1372

Калужская область (Собственность)  
ГКУ Калужской области "Калугадорзаказчик"  
(Пост.бесср.польз.)

40:13:150504:9  
ООО "Агрофирма"  
"Детчинское"  
(Собственность)

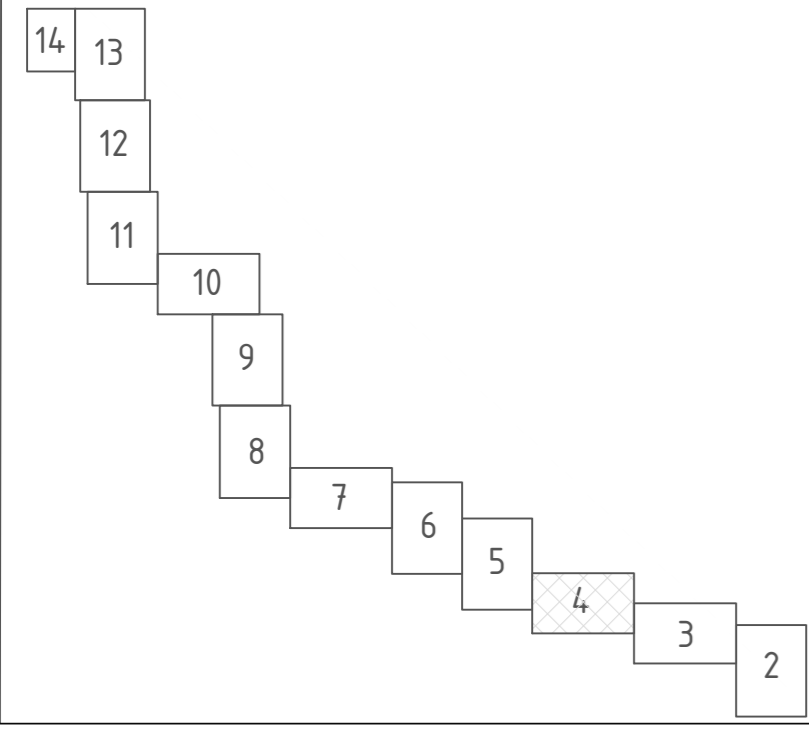
Вывод провода-спутника №5

Вывод провода-спутника №4

Линия совмещения с Листом 5

Линия совмещения с Листом 3

Схема расположения листов:



Условные обозначения представлены на Листе 1

© ООО "Газпром проектирование", 2020 г.

					8000.253.001.П.0002.40/1601-1-ППТЗ				
					Газопровод межпоселковый дер. Прудки – дер. Дольское – дер. Победа Малоярославецкого района Калужской области				
Изм.	Кол.	Лист	Незак.	Подпись	Дата	Том 3. Материалы по обоснованию проекта планировки территории Графическая часть	Стадия	Лист	Листов
Разработал				<i>Дворник</i>	11.20		П	4	14
Проверил				<i>Ольховикова</i>	11.20				
Нач. отд.				<i>Липилин</i>	11.20				
Н. контр.				<i>Коновальцев</i>	11.20				
ГИП				<i>Ючкова</i>	11.20	Схема использования территории в период подготовки проекта планировки территории М 1:1000			



Формат А2

Согласовано  
Взам. инв. №  
Подг. и дата  
Инв. № подл.

1312400  
460000

МР Малоярославецкий район  
СП Деревня Прудки  
Калужская область

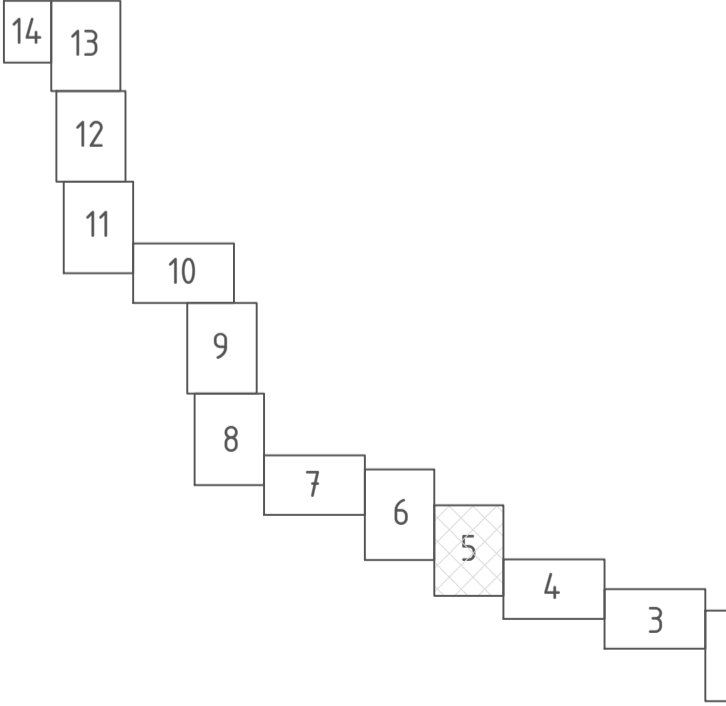
Линия со смещением с Листом 6

40:13:150504

40:13:150504:9  
ООО "Агрофирма"  
"Детчинское"  
(Собственность)

Выход провода-спутника №6

Схема расположения листов:



Условные обозначения представлены на Листе 1

© ООО "Газпром проектирование", 2020 г.

8000.253.001.П.0002.40/1601-1-ППТЗ					
Газопровод межпоселковый дер. Прудки – дер. Дольское – дер. Победа Малоярославецкого района Калужской области					
Изм.	Колыч	Лист	№ док	Подпись	Дата
Разработал	Дворник			<i>Дворник</i>	11.20
Проверил	Ольховикова			<i>Ольховикова</i>	11.20
Нач. отд.	Липилин			<i>Липилин</i>	11.20
Н. контр.	Коновальцев			<i>Коновальцев</i>	11.20
ГИП	Ючкова			<i>Ючкова</i>	11.20
Том 3. Материалы по обоснованию проекта планировки территории. Графическая часть				Стадия	Лист
				П	5
Схема использования территории в период подготовки проекта планировки территории М 1:1000				Листов	14



Формат А2

Согласовано  
Взам. инв. №  
Планир. и дата  
Инв. № подл.

Линия со смещением с Листом 4



МР Малоярославецкий район  
 СП Деревня Прудки  
 Калужская область

Линия совмещения с Листом 7

Вывод провода-спутника №8

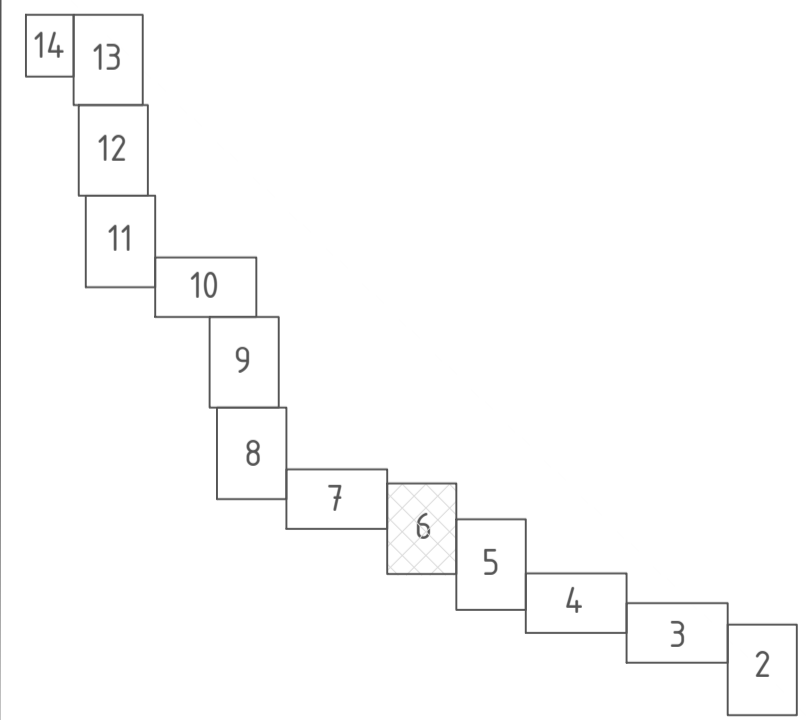
40:13:150504

40:13:150504:9  
 ООО "Агрофирма"  
 "Детчинское"  
 (Собственность)

Вывод провода-спутника №7

Линия совмещения с Листом 5

Схема расположения листов:



Условные обозначения представлены на Листе 1

© ООО "Газпром проектирование", 2020 г.

8000.253.001.П.0002.40/1601-1-ППТЗ						Стадия	Лист	Листов
Газопровод межпоселковый дер. Прудки – дер. Дольское – дер. Победа Малоярославецкого района Калужской области						П	6	14
Изм.	Кол-во	Лист	№ док.	Подпись	Дата	Том 3. Материалы по обоснованию проекта планировки территории. Графическая часть		
Разработал		Дворник		<i>[Signature]</i>	11.20	Схема использования территории в период подготовки проекта планировки территории М 1:1000		
Проверил		Ольховикова		<i>[Signature]</i>	11.20			
Нач. отд.		Липилин		<i>[Signature]</i>	11.20			
Н. контр.		Коновальцев		<i>[Signature]</i>	11.20			
ГИП		Ючкова		<i>[Signature]</i>	11.20			



Формат А2

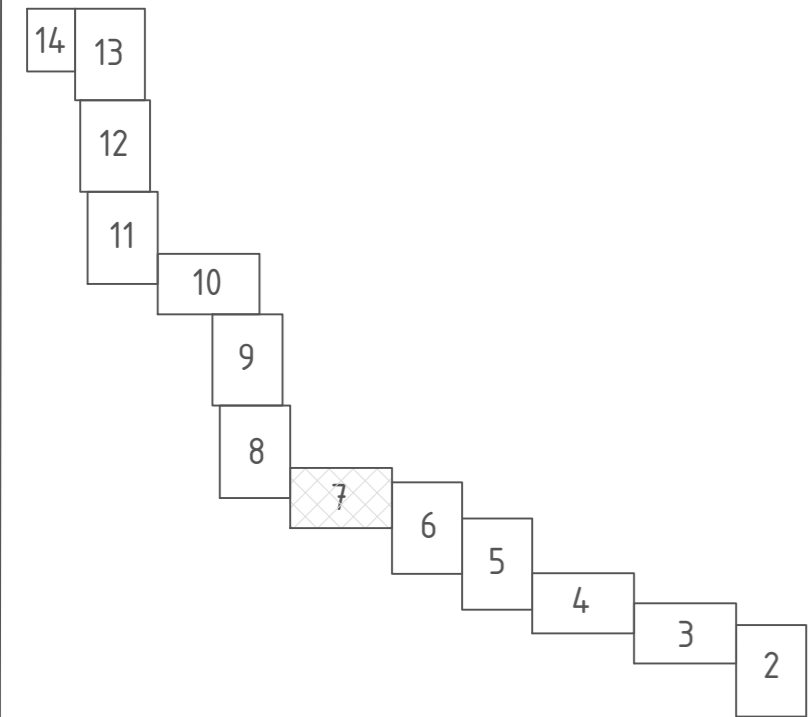
Согласовано  
 Взам. инв. №  
 Подп. и дата  
 Инв. № подл.



Линия со смещением с Листом 8

Линия со смещением с Листом 6

Схема расположения листов:



МР Малоярославецкий район  
СП Деревня Прудки  
Калужская область

40:13:150504:9  
ООО "Агрофирма"  
"Детчинское"  
(Собственность)

Условные обозначения представлены на Листе 1

© ООО "Газпром проектирование", 2020 г.

8000.253.001.П.0002.40/1601-1-ППТЗ				
Газопровод межпоселковый дер. Прудки – дер. Дольское – дер. Победа Малоярославецкого района Калужской области				
Изм.	Кол.	Лист	Незак.	Дата
Разработал	Дворник			11.20
Проверил	Ольховикова			11.20
Нач. отд.	Липилин			11.20
Н. контр.	Коновальцев			11.20
ГИП	Ючкова			11.20
Том 3. Материалы по обоснованию проекта планировки территории			Стадия	Лист
Графическая часть			П	7
Схема использования территории в период подготовки проекта планировки территории М 1:1000			Листов	14



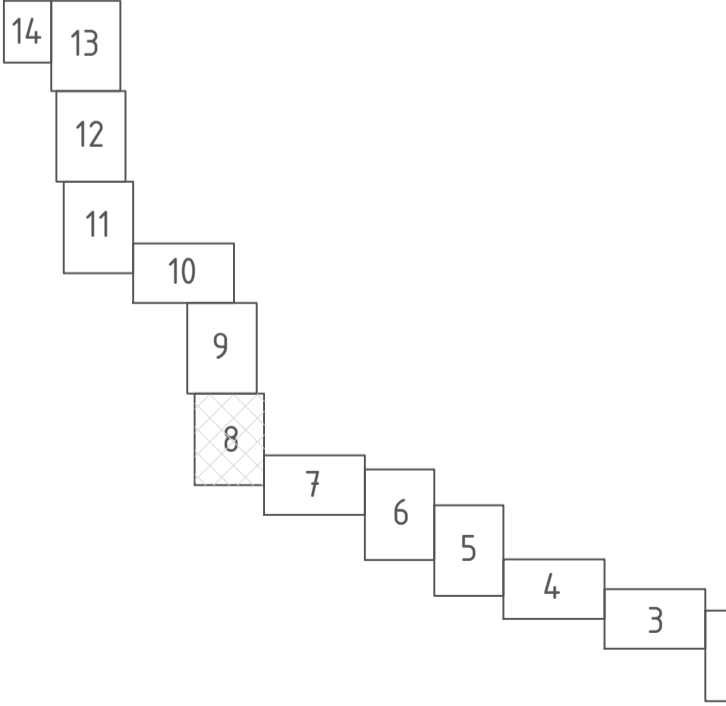
Формат А2

Согласовано  
Взам. инв. №  
Подг. и дата  
Инв. № подл.



МР Малоярославецкий район  
СП Деревня Прудки  
Калужская область

Схема расположения листов:



40:13:150312

40:13:150312:11  
ООО "Агрофирма"  
"Детчинское"  
(Собственность)

Деревня  
Дольское

Выход провода-спутника №11

© ООО "Газпром проектирование", 2020 г.

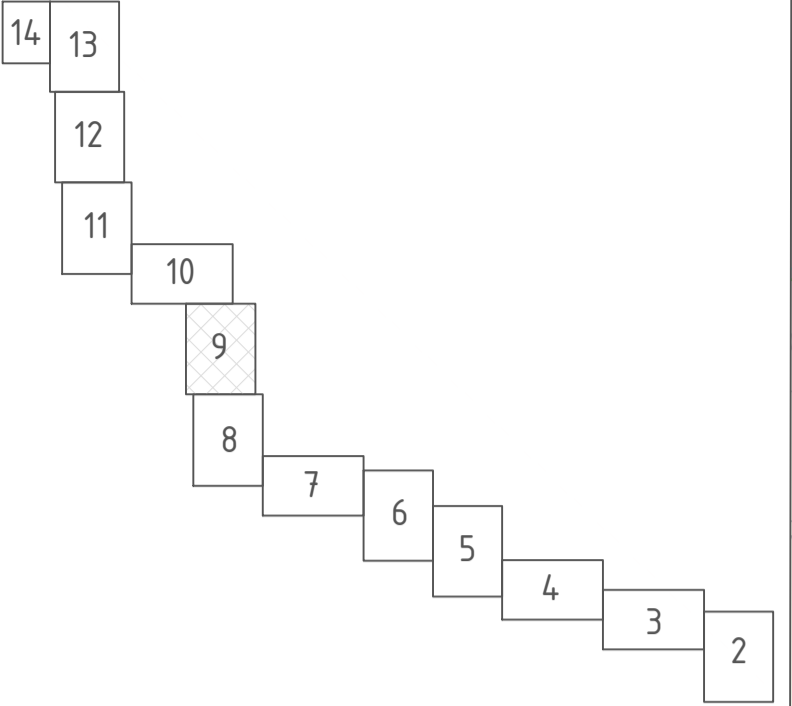
Условные обозначения представлены на Листе 1

8000.253.001.П.0002.40/1601-1-ППТЗ							
Газопровод межпоселковый дер. Прудки – дер. Дольское – дер. Победа Малоярославецкого района Калужской области							
Изм.	Колыч	Лист	№ док	Подпись	Дата		
Разработал	Дворник			<i>Дворник</i>	11.20		
Проверил	Ольховикова			<i>Ольховикова</i>	11.20		
Нач. отд.	Липилин			<i>Липилин</i>	11.20		
Н. контр.	Коновальцев			<i>Коновальцев</i>	11.20		
ГИП	Ючкова			<i>Ючкова</i>	11.20		
Том 3. Материалы по обоснованию проекта планировки территории. Графическая часть					Стация	Лист	Листов
					П	8	14
Схема использования территории в период подготовки проекта планировки территории М 1:1000							

Согласовано  
Взам. инв. №  
Планир. и дата  
Инв. № подл.



Схема расположения листов:



Линия совмещения с Листом 10

С  
Ю

МР Малоярославецкий район  
СП Деревня Прудки 40:13:150307  
Калужская область

40:13:000000:1554  
Не зарегистрирован

40:13:000000:1369  
Калужская область (Собствен  
ГКУ Калужской области "Калугадо  
(Пост.бесср.польз.)

Площадка для временных  
зданий и сооружений  
20,0x10,0м

40:13:150307

Площадка для  
складирования  
материалов 27,1x11,

40:13:150309

Деревня  
Дольское

Заглушка DN100

Газорегуляторный  
пункт шкафной  
дер. Дольское

Вывод провода-  
спутника №14

Линия совмещения с Листом 8

© ООО "Газпром проектирование", 2020 г.

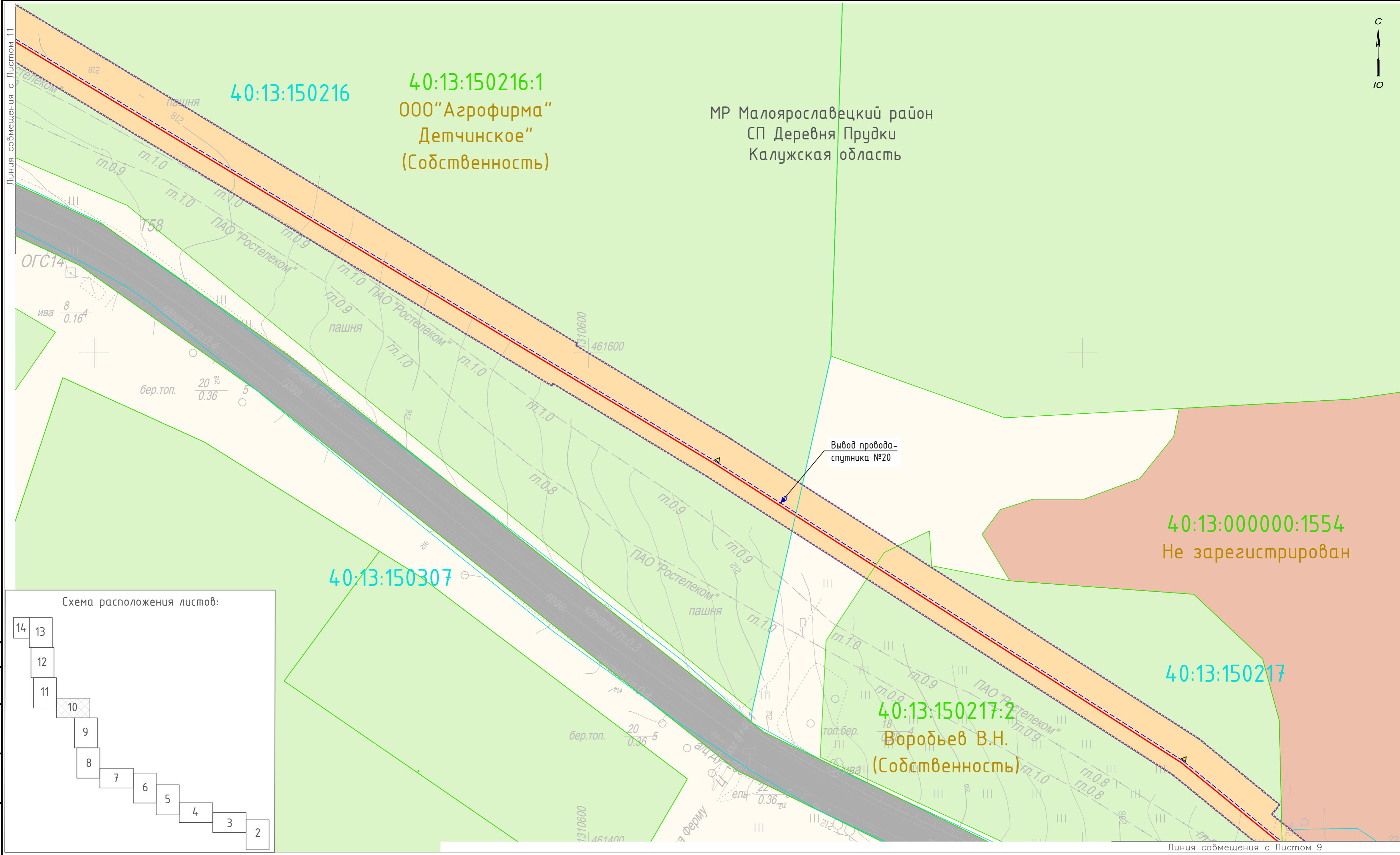
Условные обозначения представлены на Листе 1

8000.253.001.П.0002.40/1601-1-ППТЗ					
Газопровод межпоселковый дер. Прудки – дер. Дольское – дер. Победа Малоярославецкого района Калужской области					
Изм.	Колыч	Лист	№ док	Подпись	Дата
Разработал	Дворник			<i>Дворник</i>	11.20
Проверил	Ольховикова			<i>Ольховикова</i>	11.20
Нач. отд.	Липилин			<i>Липилин</i>	11.20
Н. контр.	Коновальцев			<i>Коновальцев</i>	11.20
ГИП	Ючкова			<i>Ючкова</i>	11.20
Том 3. Материалы по обоснованию проекта планировки территории. Графическая часть				Стация	Лист
				П	9
Схема использования территории в период подготовки проекта планировки территории М 1:1000				Листов	14



Формат А2

Согласовано  
Взам. инв. №  
Планир. и дата  
Инв. № подл.



40:13:150216:1  
ООО "Агрофирма"  
"Детчинское"  
(Собственность)

МР Малоярославецкий район  
СП Деревня Прудки  
Калужская область

40:13:000000:1554  
Не зарегистрирован

40:13:150217:2  
Воробьев В.Н.  
(Собственность)



Условные обозначения представлены на Листе 1

© ООО "Газпром проектирование", 2020 г.

					8000.253.001.П.0002.40/1601-1-ППТЗ				
					Газопровод межпоселковый дер. Прудки – дер. Дольское – дер. Победа Малоярославецкого района Калужской области				
Изм.	Кол.	Лист	Незак.	Подпись	Дата	Том 3. Материалы по обоснованию проекта планировки территории Графическая часть	Стадия	Лист	Листов
Разработал		Дворник		<i>[Signature]</i>	11.20		П	10	14
Проверил		Ольховикова		<i>[Signature]</i>	11.20				
Нач. отд.		Липилин		<i>[Signature]</i>	11.20				
Н. контр.		Конвальцев		<i>[Signature]</i>	11.20	Схема использования территории в период подготовки проекта планировки территории М 1:1000			
ГИП		Ючкова		<i>[Signature]</i>	11.20				



Формат А2

Согласовано  
Взам. инв. №  
Подг. и дата  
Инв. № подл.

40:13:150215:1  
ООО "Агрофирма"  
"Детчинское"  
(Собственность)

Деревня Столбовка

40:13:150213

дуб. бер. 16 / 0.40 з

40:13:150215

пашня

МР Малоярославецкий район  
СП Деревня Прудки  
Калужская область

Вывод провода-спутника №22

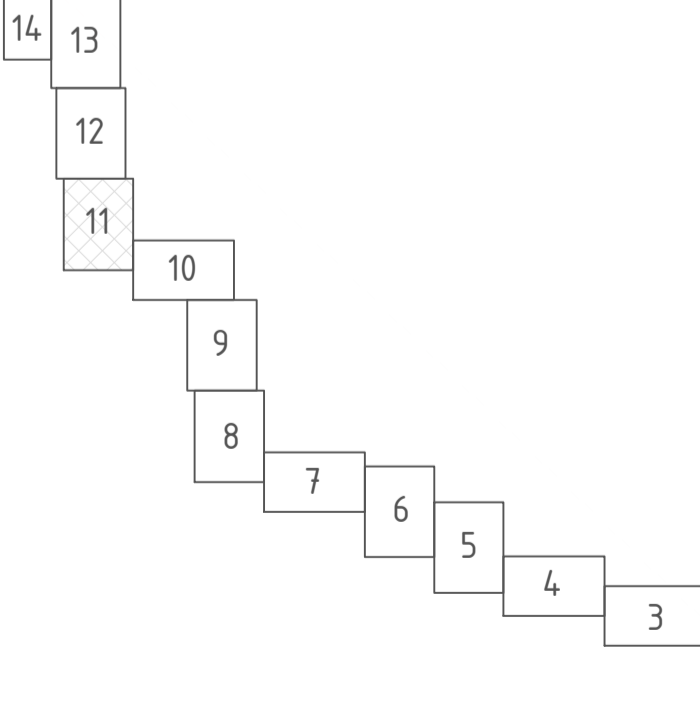
40:13:150216:1  
ООО "Агрофирма"  
"Детчинское"  
(Собственность)

пашня

40:13:150216

Вывод провода-спутника №21

Схема расположения листов:



Условные обозначения представлены на Листе 1

© ООО "Газпром проектирование", 2020 г.

Изм.	Колыч	Лист	№ док.	Подпись	Дата
Разработал		Дворник		<i>Дворник</i>	11.20
Проверил		Ольховикова		<i>Ольховикова</i>	11.20
Нач. отд.		Липилин		<i>Липилин</i>	11.20
Н. контр.		Коновальцев		<i>Коновальцев</i>	11.20
ГИП		Ючкова		<i>Ючкова</i>	11.20

8000.253.001.П.0002.40/1601-1-ППТЗ

Газопровод межпоселковый дер. Прудки – дер. Дольское – дер. Победа Малоярославецкого района Калужской области

Том 3. Материалы по обоснованию проекта планировки территории Графическая часть

Стадия	Лист	Листов
П	11	14

Схема использования территории в период подготовки проекта планировки территории М 1:1000



Формат А2

Линия совмещения с Листом 13

Вывод провода-спутника №24



40:13:150215:1  
ООО "Агрофирма"  
Детчинское"  
(Собственность)

МР Малоярославецкий район  
СП Деревня Прудки  
Калужская область  
40:13:150215

40:13:150213

Деревня Столбовка

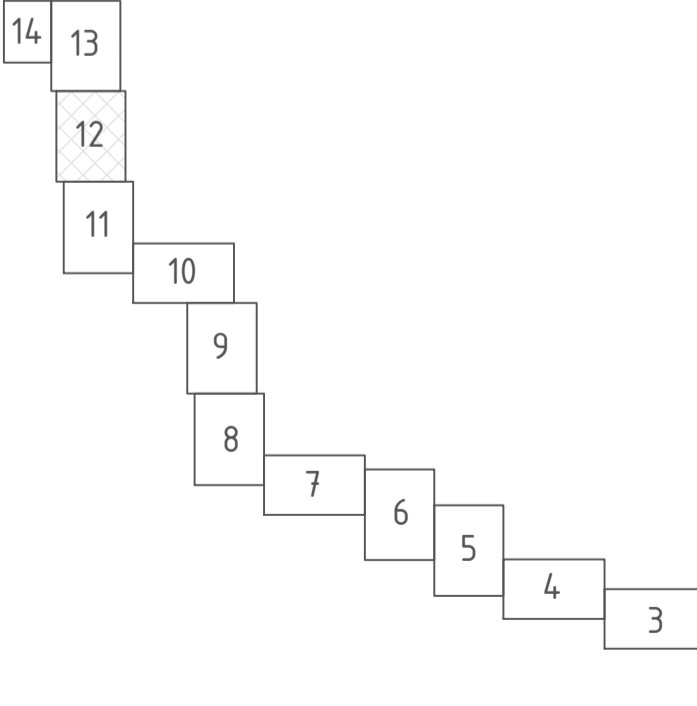
40:13:150215

40:13:150215

Вывод провода-спутника №23

Линия совмещения с Листом 11

Схема расположения листов:



Условные обозначения представлены на Листе 1

© ООО "Газпром проектирование", 2020 г.

8000.253.001.П.0002.40/1601-1-ППТЗ

Газопровод межпоселковый дер. Прудки –  
дер. Дольское – дер. Победа  
Малоярославецкого района Калужской области

Изм.	Колыч	Лист	№ док	Подпись	Дата
Разработал	Дворник			<i>Дворник</i>	11.20
Проверил	Ольховикова			<i>Ольховикова</i>	11.20
Нач. отд.	Липилин			<i>Липилин</i>	11.20
Н. контр.	Коновальцев			<i>Коновальцев</i>	11.20
ГИП	Ючкова			<i>Ючкова</i>	11.20

Том 3. Материалы по обоснованию  
проекта планировки территории  
Графическая часть

Стадия	Лист	Листов
П	12	14

Схема использования территории в период  
подготовки проекта планировки территории  
М 1:1000



Формат А2

Согласовано  
Взам. инв. №  
Пасп. и дата  
Инв. № подл.



Площадка для временных зданий и сооружений 20,0x10,0м

Площадка для складирования материалов 30,0x10,0м

Деревня Победа

40:13:150212

МР Малоярославецкий район  
СП Деревня Прудки  
Калужская область

Вывод провода-спутника №25

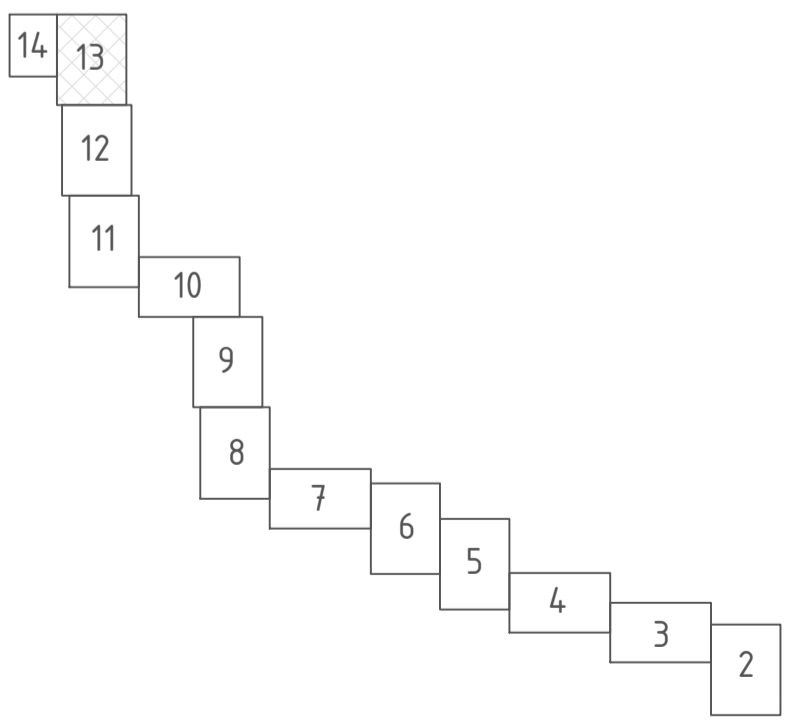
Вывод провода-спутника №26,27,28

40:13:150215

40:13:150215:1  
ООО "Агрофирма"  
"Детчинское"  
(Собственность)

40:13:150215:1  
ООО "Агрофирма"  
"Детчинское"  
(Собственность)

Схема расположения листов:



Условные обозначения представлены на Листе 1

© ООО "Газпром проектирование", 2020 г.

8000.253.001.П.0002.40/1601-1-ППТЗ					
Газопровод межпоселковый дер. Прудки – дер. Дольское – дер. Победа Малоярославецкого района Калужской области					
Изм.	Колыч	Лист	№ док	Подпись	Дата
Разработал	Дворник			<i>Дворник</i>	11.20
Проверил	Ольховикова			<i>Ольховикова</i>	11.20
Нач. отд.	Липилин			<i>Липилин</i>	11.20
Н. контр.	Коновальцев			<i>Коновальцев</i>	11.20
ГИП	Ючкова			<i>Ючкова</i>	11.20
Том 3. Материалы по обоснованию проекта планировки территории. Графическая часть				Стадия	Лист
				П	13
Схема использования территории в период подготовки проекта планировки территории М 1:1000				Листов	14



Формат А2

Согласовано  
Взам. инв. №  
Планир. и дата  
Инв. № подл.



40:13:150211

40:13:150212

Деревня  
Победа

Газорегуляторный  
пункт шкафной  
дер. Победа

Заглушка DN50

Вывод провода-  
спутника №29

МР Малоярославецкий район  
СП Деревня Прудки  
Калужская область



Условные обозначения представлены на Листе 1

Линия совмещения с Листом 13

Согласовано

Взам. инв. №

Подп. и дата

Инв. № подл.

© ООО "Газпром проектирование", 2020 г.

8000.253.001.П.0002.40/1601-1-ППТЗ

Газопровод межпоселковый дер. Прудки –  
дер. Дольское – дер. Победа  
Малоярославецкого района Калужской области

Изм.	Кол.эч	Лист	№ док.	Подпись	Дата
Разработал		Дворник		<i>ДВР</i>	11.20
Проверил		Ольховикова		<i>Ольховикова</i>	11.20
Нач. отд.		Липилин		<i>Липилин</i>	11.20
Н. контр.		Коновальцев		<i>Коновальцев</i>	11.20
ГИП		Ючкова		<i>Ючкова</i>	11.20

Том 3. Материалы по обоснованию  
проекта планировки территории.  
Графическая часть

Стадия	Лист	Листов
П	14	14

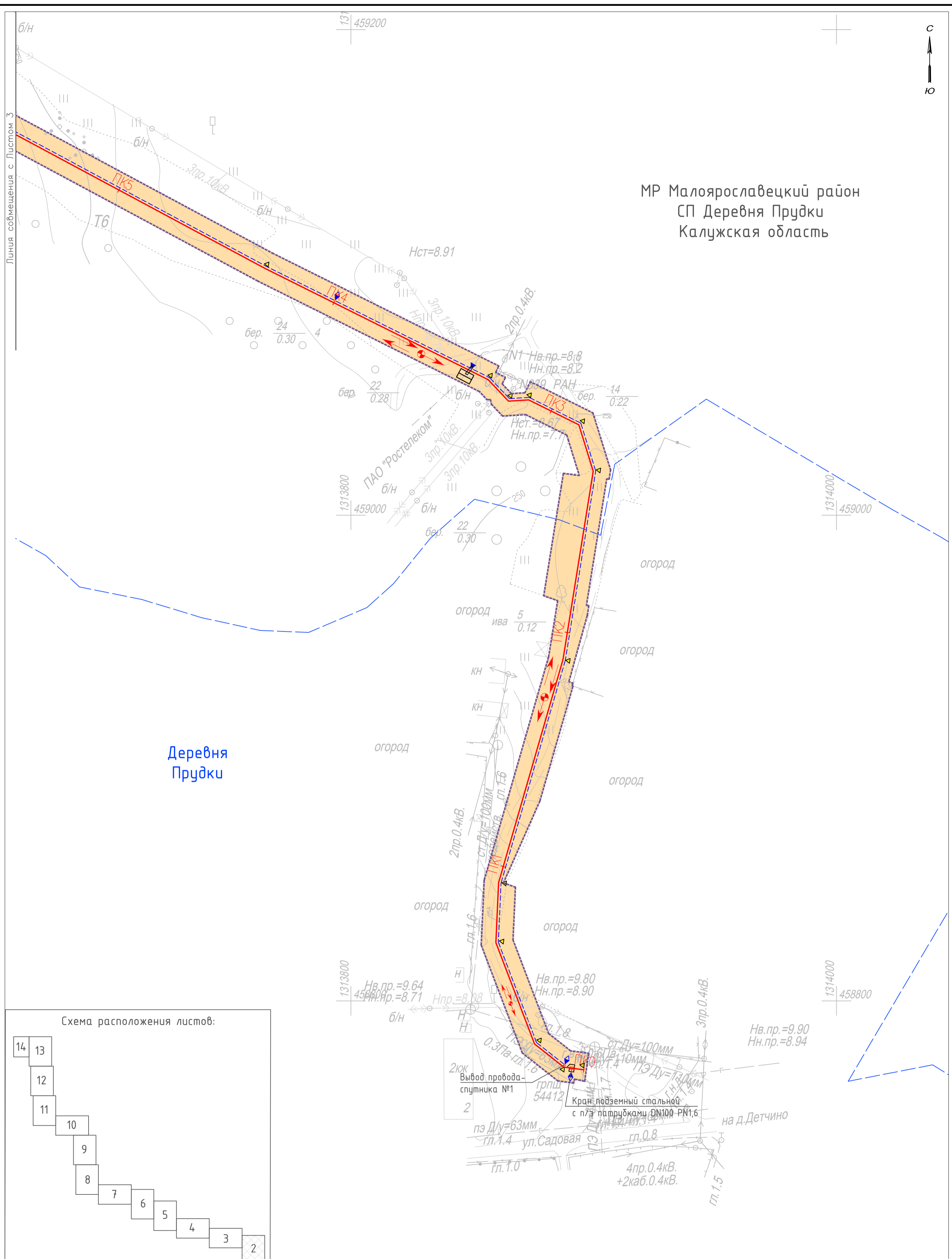
Схема использования территории в период  
подготовки проекта планировки территории.  
М 1:1000





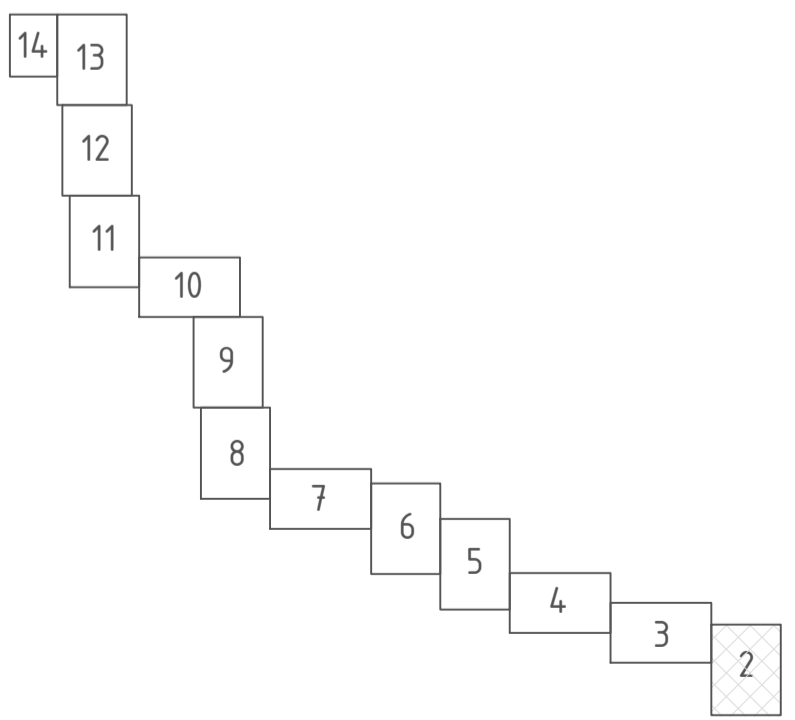


МР Малоярославецкий район  
СП Деревня Прудки  
Калужская область



Деревня  
Прудки

Схема расположения листов:



Условные обозначения представлены на Листе 1

© ООО "Газпром проектирование", 2020 г.

8000.253.001.П.0002.40/1601-1-ППТЗ							
Газопровод межпоселковый дер. Прудки – дер. Дольское – дер. Победа Малоярославецкого района Калужской области							
Изм.	Колыч	Лист	№ док	Подпись	Дата		
Разработал	Дворник			<i>Дворник</i>	11.20		
Проверил	Ольховикова			<i>Ольховикова</i>	11.20		
Нач. отд.	Липилин			<i>Липилин</i>	11.20		
Н. контр.	Коновальцев			<i>Коновальцев</i>	11.20		
ГИП	Ючкова			<i>Ючкова</i>	11.20		
Том 3. Материалы по обоснованию проекта планировки территории. Графическая часть					Стация	Лист	Листов
					П	2	14
Схема границ зон с особыми условиями использования территорий, особо охраняемых природных территорий, лесничеств М 1:1000							



Формат А2

Инв. № подл. Подп. и дата. Взам. инв. №. Согласовано.





МР Малоярославецкий район  
СП Деревня Прудки  
Калужская область

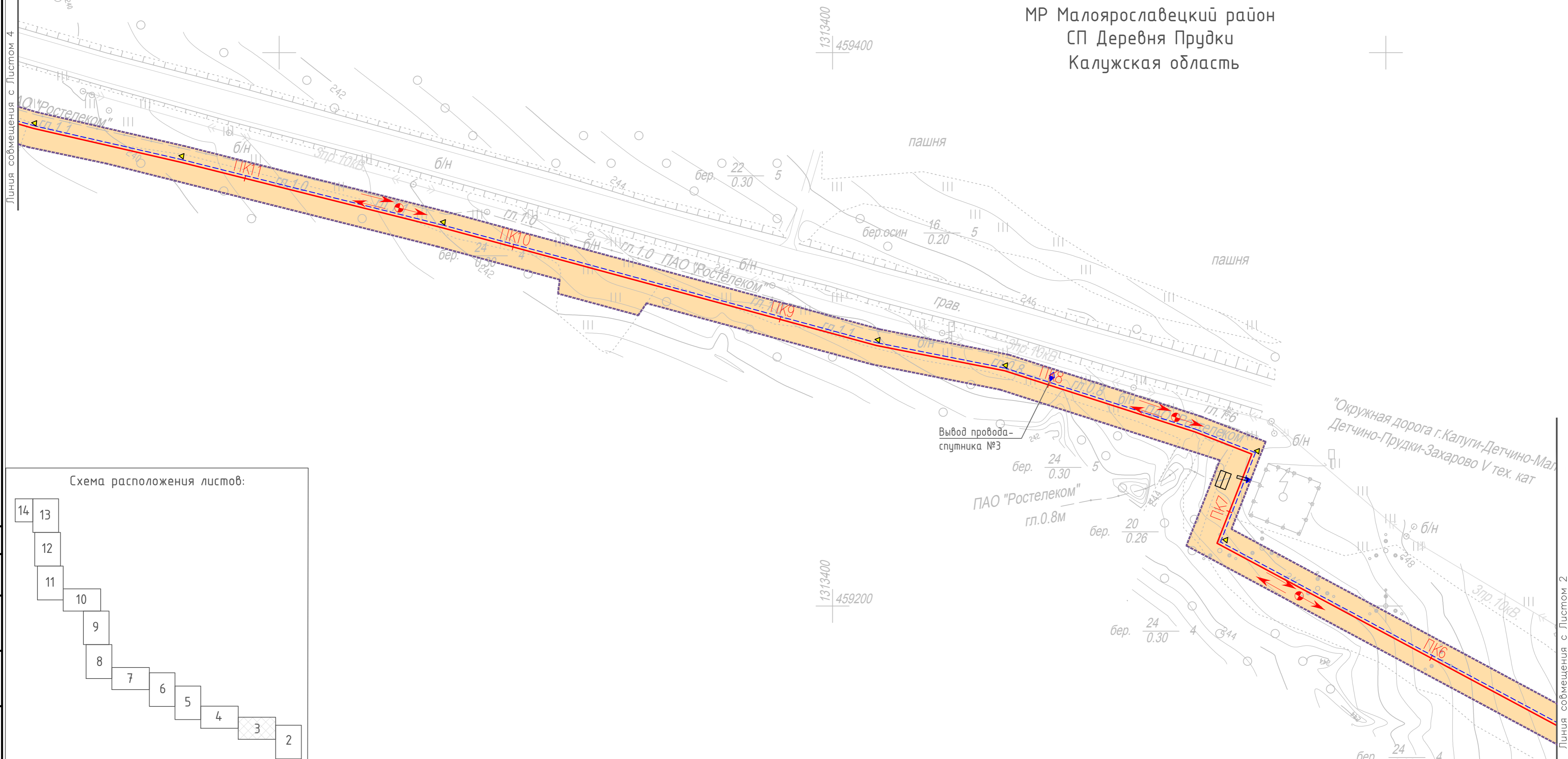
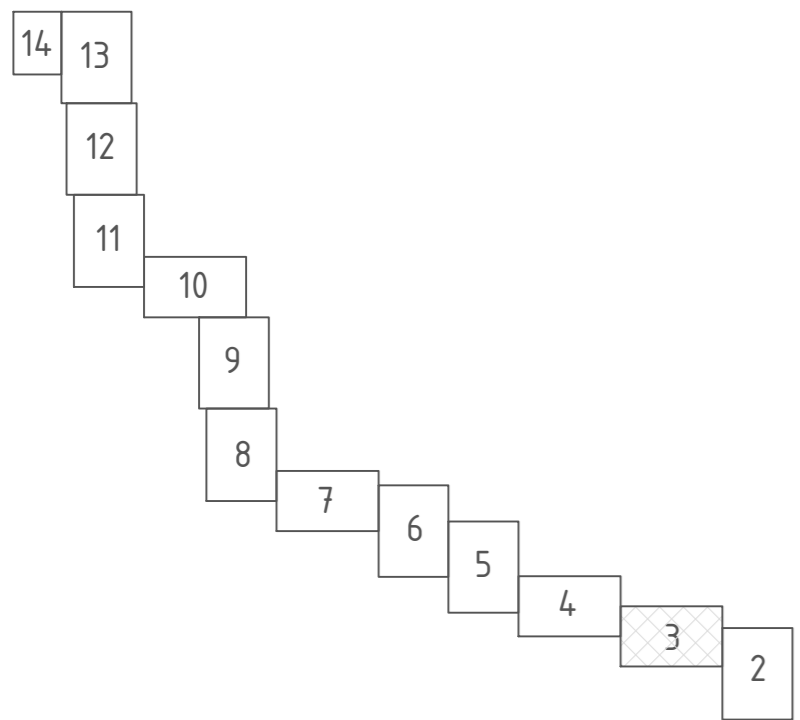


Схема расположения листов:



Условные обозначения представлены на Листе 1

© ООО "Газпром проектирование", 2020 г.

					8000.253.001.П.0002.40/1601-1-ППТЗ				
					Газопровод межпоселковый дер. Прудки – дер. Дольское – дер. Победа Малоярославецкого района Калужской области				
Изм.	Кол.	Лист	Незак.	Подпись	Дата	Том 3. Материалы по обоснованию проекта планировки территории Графическая часть	Стадия	Лист	Листов
Разработал		Дворник		<i>[Signature]</i>	11.20		П	3	14
Проверил		Ольховикова		<i>[Signature]</i>	11.20				
Нач. отд.		Липилин		<i>[Signature]</i>	11.20				
Н. контр.		Коновальцев		<i>[Signature]</i>	11.20				
ГИП		Ючкова		<i>[Signature]</i>	11.20	Схема границ зон с особыми условиями использования территорий, особо охраняемых природных территорий, лесничеств М 1:1000			

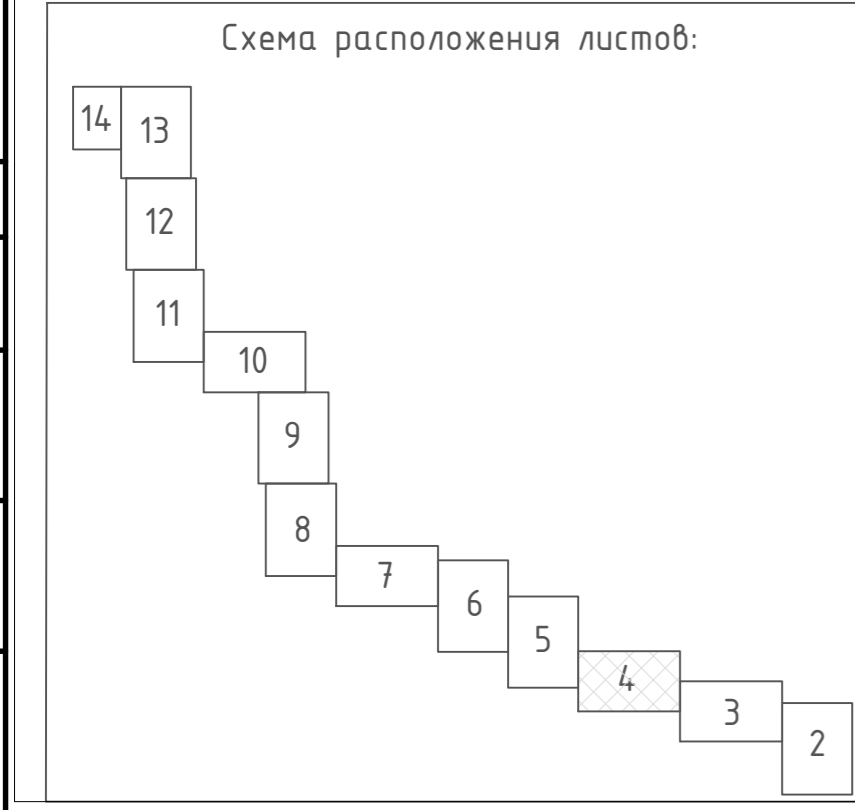
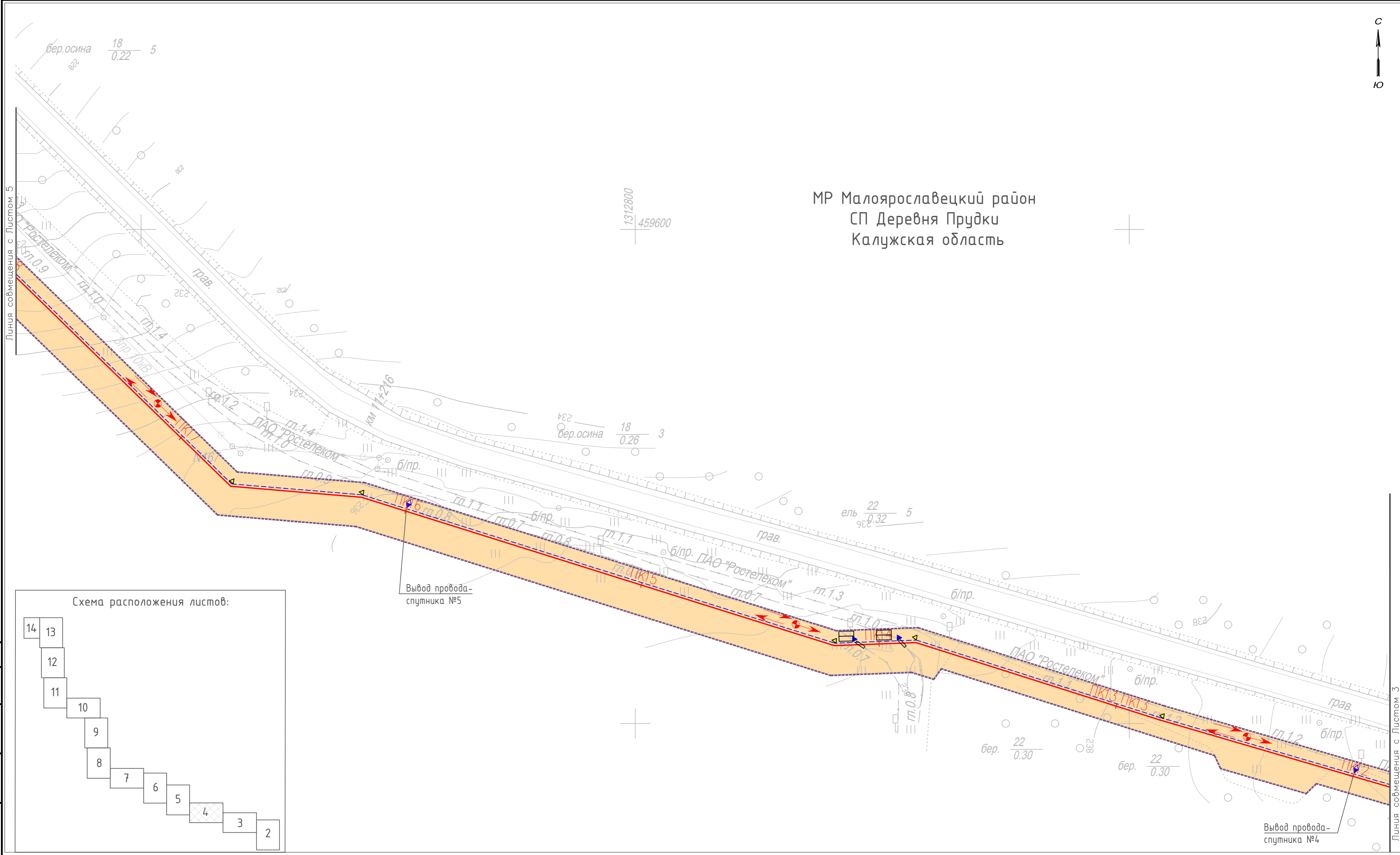


Формат А2

Согласовано  
Взам. инж. №  
Подг. и дата  
Инж. № подл.

Линия совмещения с Листом 4

Линия совмещения с Листом 2



Условные обозначения представлены на Листе 1

МР Малоарославецкий район  
СП Деревня Прудки  
Калужская область

© ООО "Газпром проектирование", 2020 г.

					8000.253.001.П.0002.40/1601-1-ППТЗ				
					Газопровод межпоселковый дер. Прудки – дер. Дольское – дер. Победа Малоарославецкого района Калужской области				
Изм.	Кол.	Лист	Незак.	Подпись	Дата	Том 3. Материалы по обоснованию проекта планировки территории Графическая часть	Стадия	Лист	Листов
Разработал				<i>Дворник</i>	11.20		П	4	14
Проверил				<i>Ольховикова</i>	11.20				
Нач. отд.				<i>Липилин</i>	11.20				
Н. контр.				<i>Конвалев</i>	11.20				
ГИП				<i>Южкова</i>	11.20	Схема границ зон с особыми условиями использования территорий, особо охраняемых природных территорий, лесничеств М 1:1000			



Формат А2

Согласовано  
Взам. инв. №  
Подг. и дата  
Инв. № подл.

1312400  
460000

МР Малоярославецкий район  
СП Деревня Прудки  
Калужская область

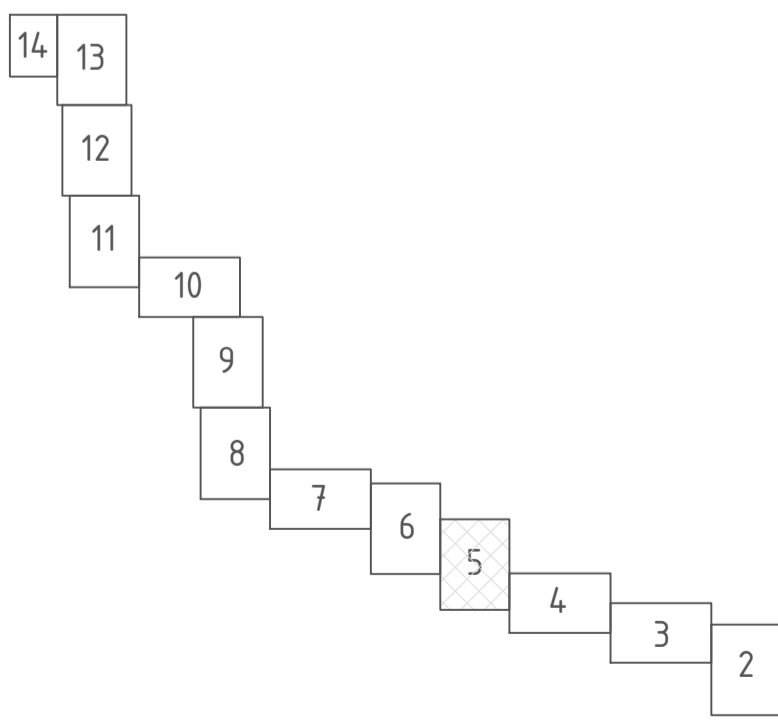
Линия со смещением с Листом 6

1312200  
459800

Вывод провода-спутника №6

Линия со смещением с Листом 4

Схема расположения листов:



Условные обозначения представлены на Листе 1

© ООО "Газпром проектирование", 2020 г.

8000.253.001.П.0002.40/1601-1-ППТЗ					
Газопровод межпоселковый дер. Прудки – дер. Дольское – дер. Победа Малоярославецкого района Калужской области					
Изм.	Кол-во	Лист	№ док	Подпись	Дата
Разработал		Дворник		<i>Дворник</i>	11.20
Проверил		Ольховикова		<i>Ольховикова</i>	11.20
Нач. отд.		Липилин		<i>Липилин</i>	11.20
Н. контр.		Коновальцев		<i>Коновальцев</i>	11.20
ГИП		Ючкова		<i>Ючкова</i>	11.20
				Стадия	Лист
				П	5
				Листов	14
Том 3. Материалы по обоснованию проекта планировки территории. Графическая часть					
Схема границ зон с особыми условиями использования территорий, особо охраняемых природных территорий, лесничеств М 1:1000					



Формат А2

Согласовано  
Взам. инв. №  
Пасп. и дата  
Инв. № подл.



МР Малоарославецкий район  
СП Деревня Прудки  
Калужская область

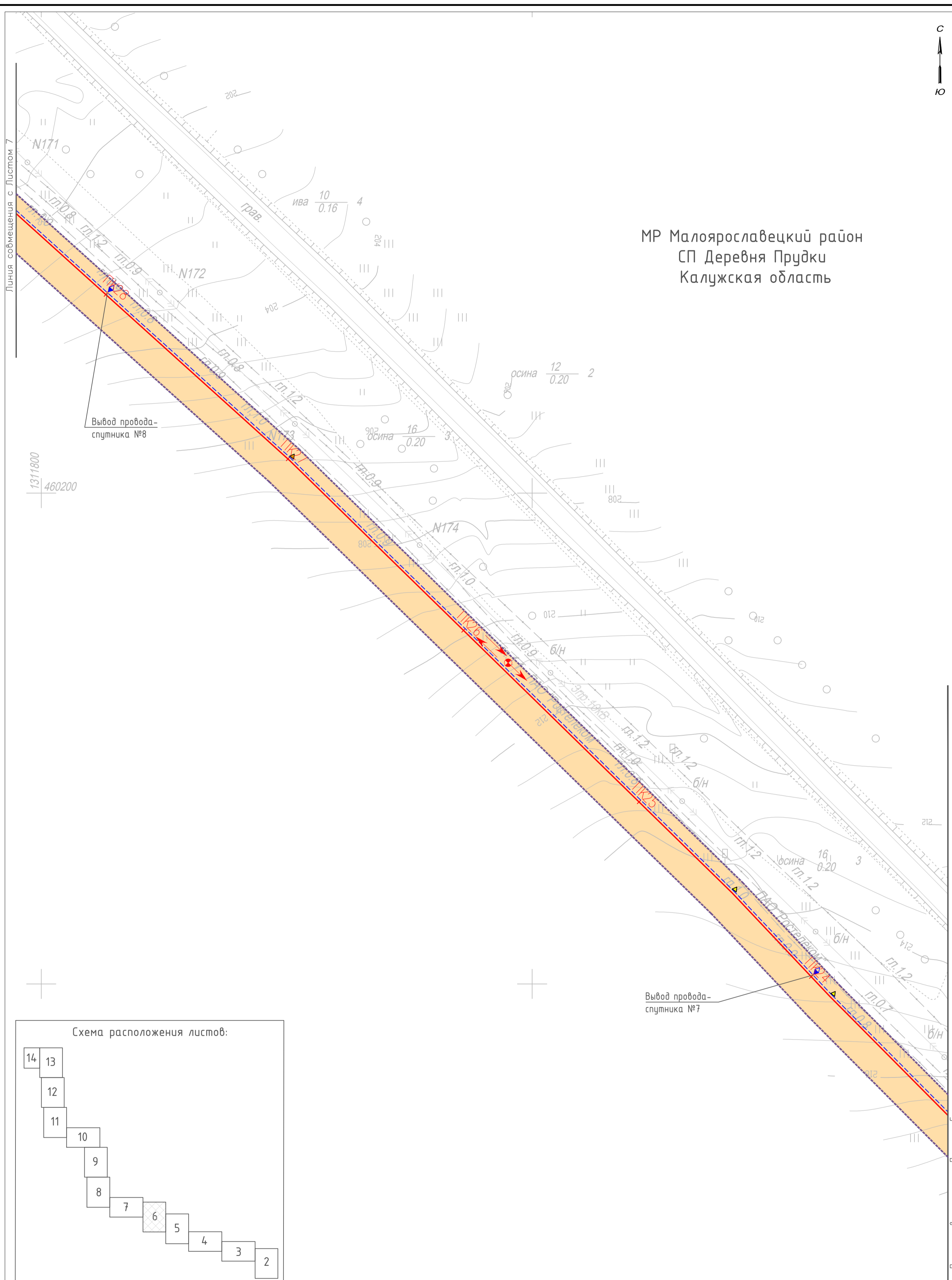
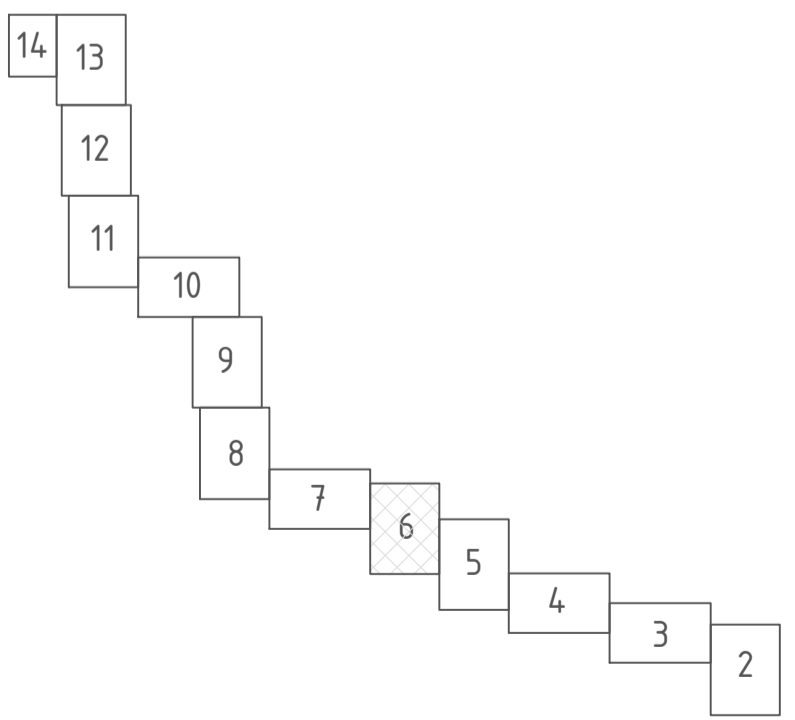


Схема расположения листов:



Условные обозначения представлены на Листе 1

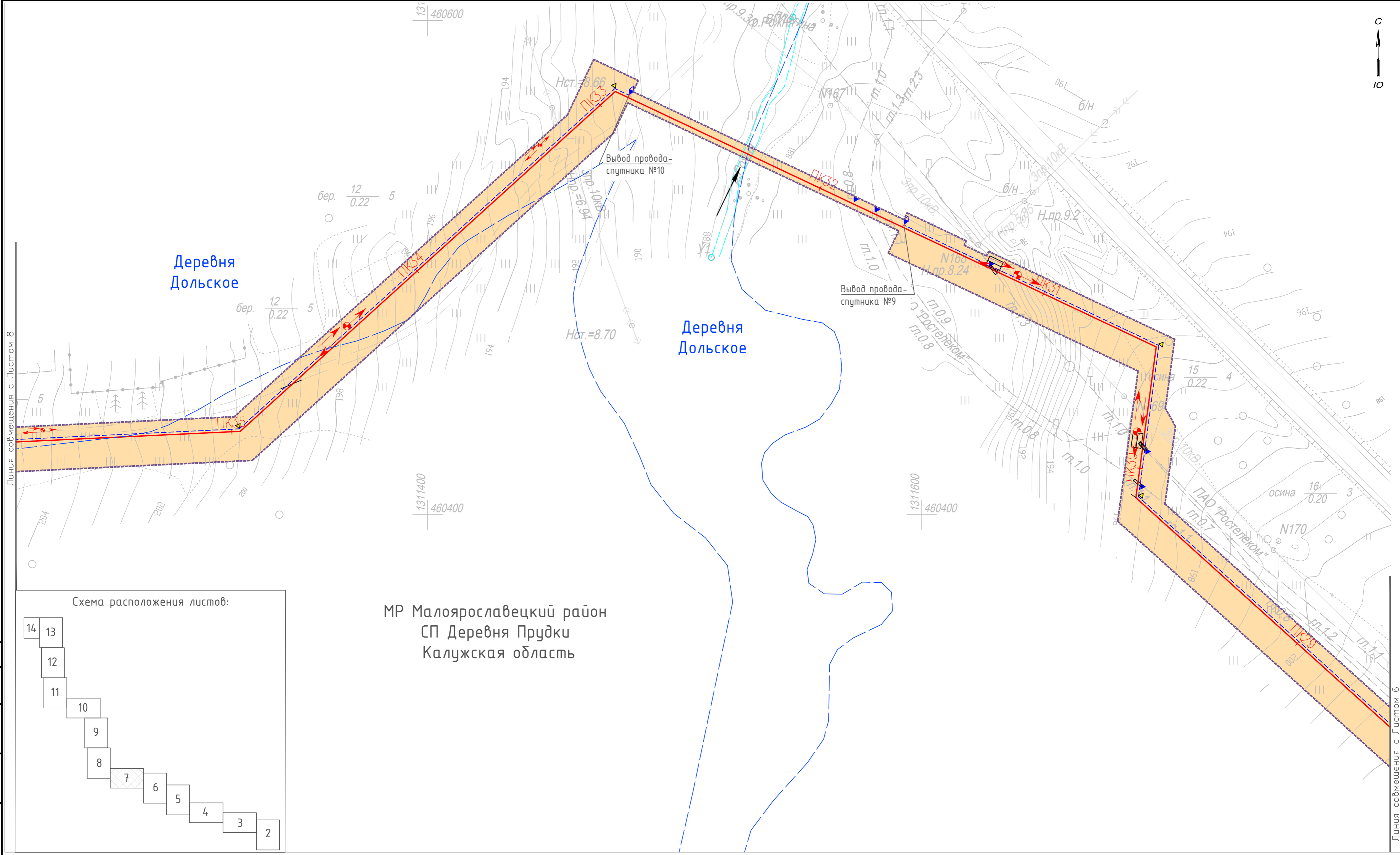
© ООО "Газпром проектирование", 2020 г.

8000.253.001.П.0002.40/1601-1-ППТЗ						Стадия	Лист	Листов
Газопровод межпоселковый дер. Прудки – дер. Дольское – дер. Победа Малоарославецкого района Калужской области						П	6	14
Изм.	Колыч	Лист	№ док	Подпись	Дата	Том 3. Материалы по обоснованию проекта планировки территории. Графическая часть		
Разработал	Дворник			<i>Дворник</i>	11.20	Схема границ зон с особыми условиями использования территорий, особо охраняемых природных территорий, лесничеств М 1:1000		
Проверил	Ольховикова			<i>Ольховикова</i>	11.20			
Нач. отд.	Липилин			<i>Липилин</i>	11.20			
Н. контр.	Коновальцев			<i>Коновальцев</i>	11.20			
ГИП	Ючкова			<i>Ючкова</i>	11.20			



Формат А2

Инв. № подл. | Подп. и дата | Взам. инв. № | Согласовано



Деревня  
Дольское

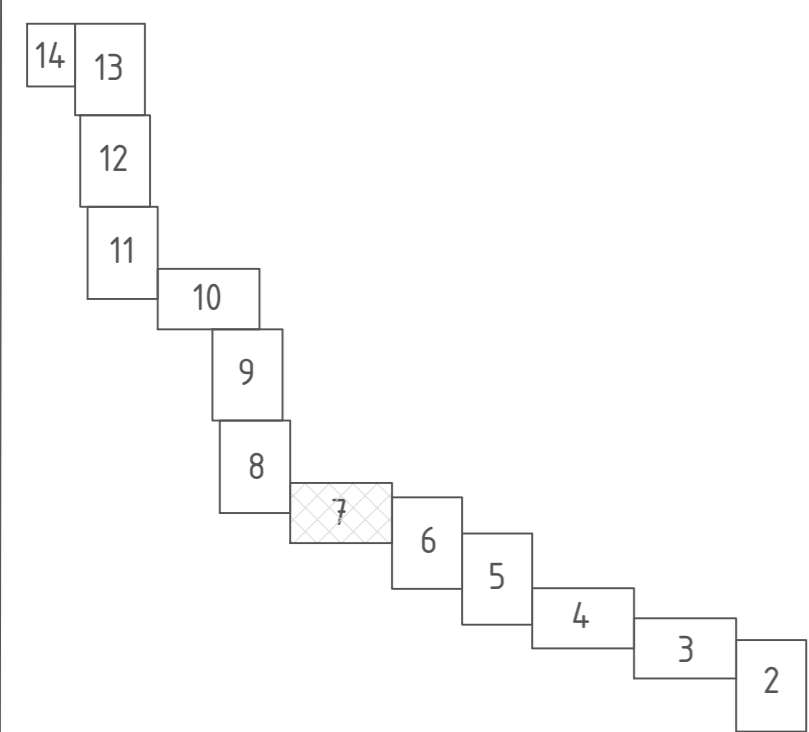
Деревня  
Дольское

МР Малоярославецкий район  
СП Деревня Прудки  
Калужская область

Линия совмещения с Листом 8

Линия совмещения с Листом 6

Схема расположения листов:



Условные обозначения представлены на Листе 1

© ООО "Газпром проектирование", 2020 г.

					8000.253.001.П.0002.40/1601-1-ППТЗ				
					Газопровод межпоселковый дер. Прудки – дер. Дольское – дер. Победа Малоярославецкого района Калужской области				
Изм.	Кол.	Лист	Незак.	Подпись	Дата	Том 3. Материалы по обоснованию проекта планировки территории Графическая часть	Стадия	Лист	Листов
Разработал				<i>Дворник</i>	11.20		П	7	14
Проверил				<i>Ольховикова</i>	11.20				
Нач. отд.				<i>Липилин</i>	11.20				
Н. контр.				<i>Коновальцев</i>	11.20				
ГИП				<i>Ючкова</i>	11.20	Схема границ зон с особыми условиями использования территорий, особо охраняемых природных территорий, лесничеств М 1:1000			



Формат А2

Согласовано

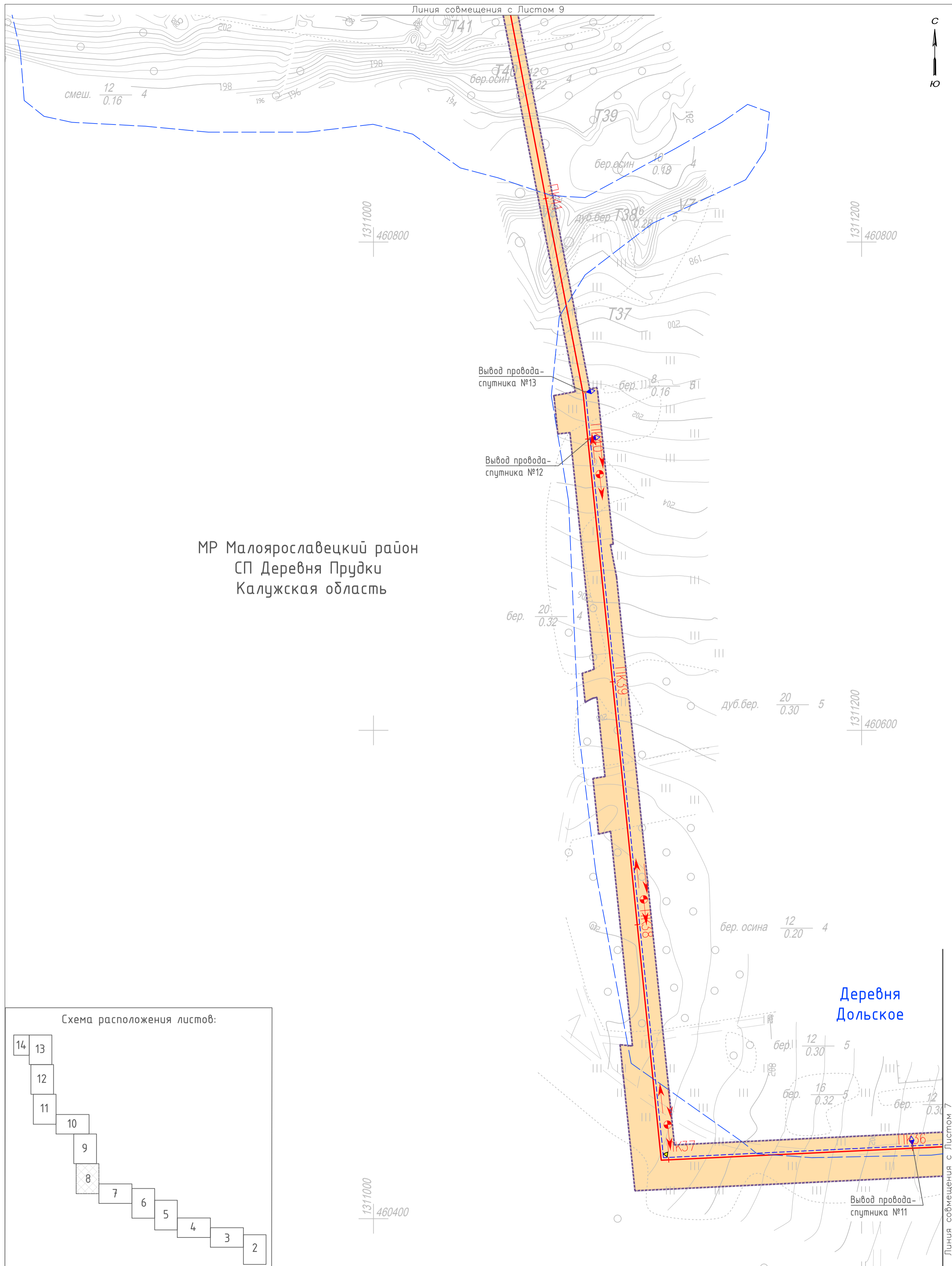
Взам. инж. №

Подг. и дата

Инв. № подл.

Линия совмещения с Листом 9

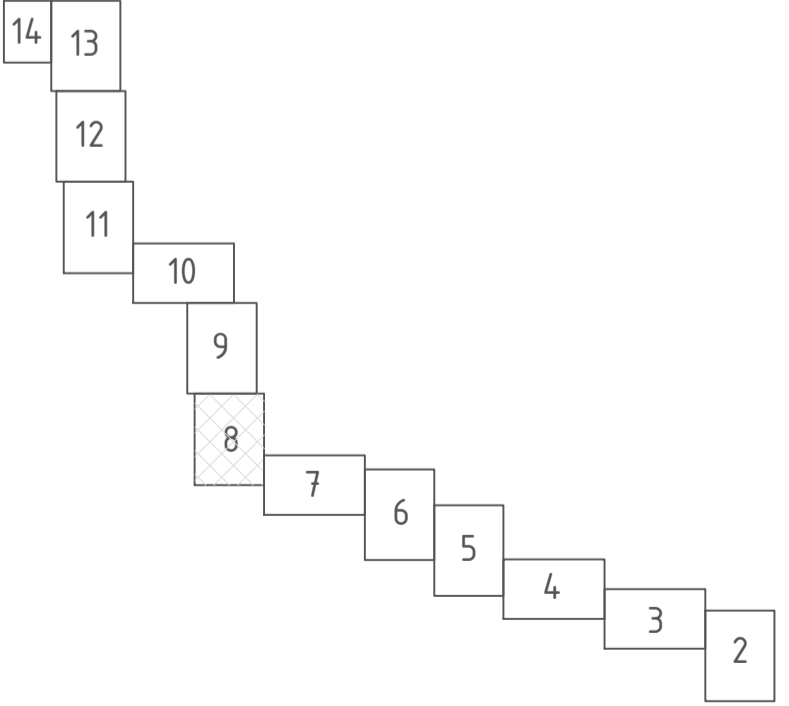
С  
Ю



МР Малоярославецкий район  
СП Деревня Прудки  
Калужская область


Деревня  
Дольское

Схема расположения листов:



© ООО "Газпром проектирование", 2020 г.

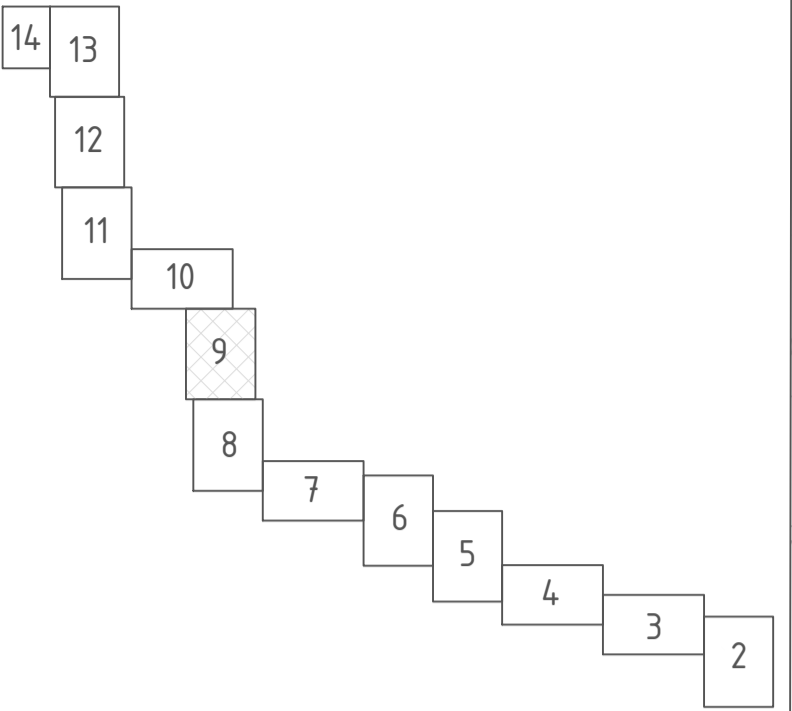
Условные обозначения представлены на Листе 1

8000.253.001.П.0002.40/1601-1-ППТЗ							
Газопровод межпоселковый дер. Прудки – дер. Дольское – дер. Победа Малоярославецкого района Калужской области							
Изм.	Колыч	Лист	№ док	Подпись	Дата		
Разработал	Дворник			<i>Дворник</i>	11.20		
Проверил	Ольховикова			<i>Ольховикова</i>	11.20		
Нач. отд.	Липилин			<i>Липилин</i>	11.20		
Н. контр.	Коновальцев			<i>Коновальцев</i>	11.20		
ГИП	Ючкова			<i>Ючкова</i>	11.20		
Том 3. Материалы по обоснованию проекта планировки территории. Графическая часть					Стация	Лист	Листов
					П	8	14
Схема границ зон с особыми условиями использования территорий, особо охраняемых природных территорий, лесничеств М 1:1000							

Формат А2

Согласовано  
Взам. инв. №  
Пасп. и дата  
Инв. № подл.

Схема расположения листов:



Линия совмещения с Листом 10

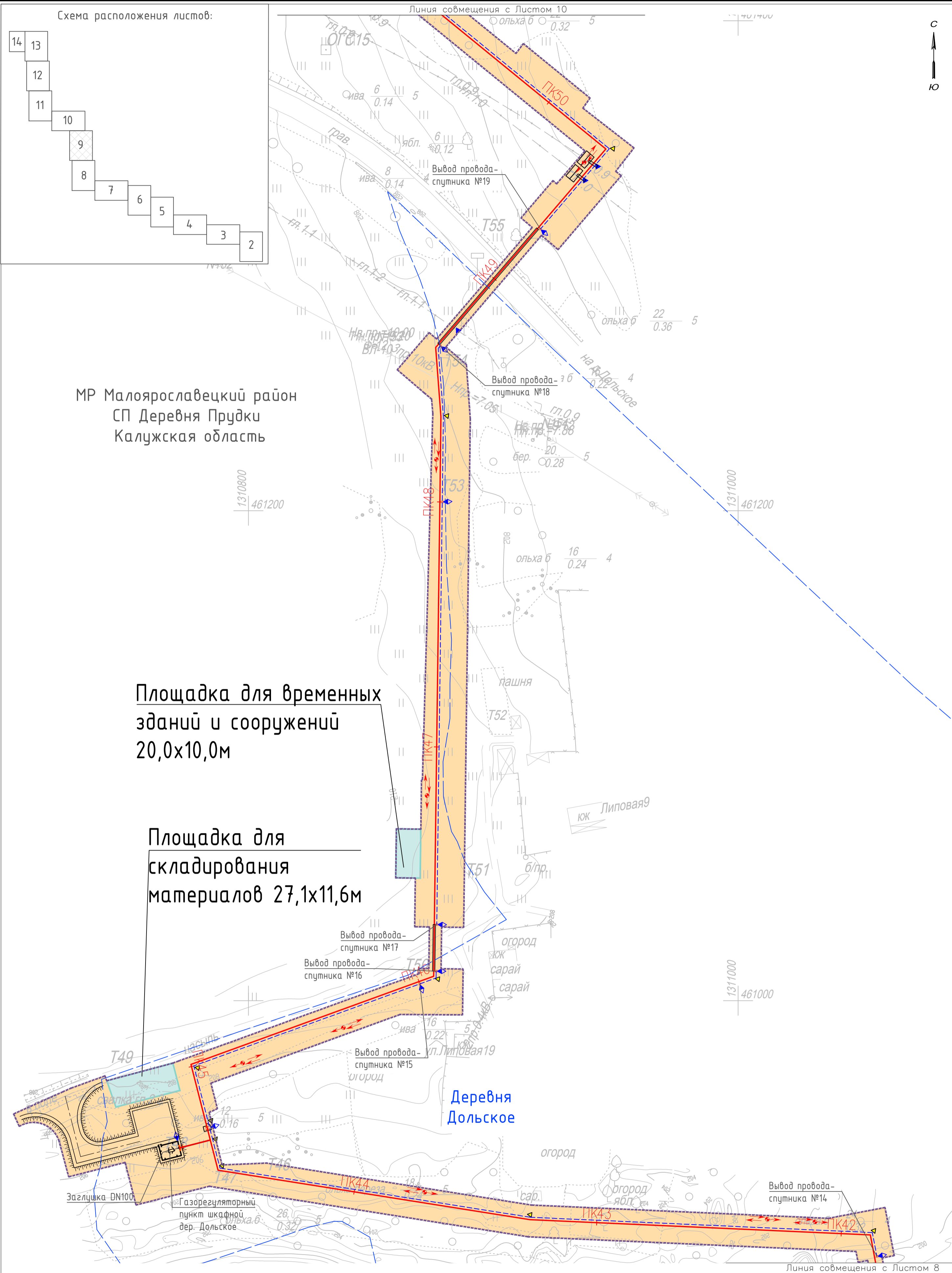
С  
Ю

МР Малоярославецкий район  
СП Деревня Прудки  
Калужская область

Площадка для временных  
зданий и сооружений  
20,0x10,0м



Площадка для  
складирования  
материалов 27,1x11,6м

Деревня  
Дольское



© ООО "Газпром проектирование", 2020 г.

Условные обозначения представлены на Листе 1

8000.253.001.П.0002.40/1601-1-ППТЗ						Стация	Лист	Листов
Газопровод межпоселковый дер. Прудки – дер. Дольское – дер. Победа Малоярославецкого района Калужской области						П	9	14
Изм.	Колыч	Лист	№ док	Подпись	Дата	Том 3. Материалы по обоснованию проекта планировки территории. Графическая часть		
Разработал	Дворник			<i>Дворник</i>	11.20	Схема границ зон с особыми условиями использования территорий, особо охраняемых природных территорий, лесничеств М 1:1000		
Проверил	Ольховикова			<i>Ольховикова</i>	11.20			
Нач. отд.	Липилин			<i>Липилин</i>	11.20			
Н. контр.	Коновальцев			<i>Коновальцев</i>	11.20			
ГИП	Ючкова			<i>Ючкова</i>	11.20			

Формат А2

Согласовано  
Взам. инв. №  
Планир. и дата  
Инв. № подл.



МР Малоярославецкий район  
 СП Деревня Прудки  
 Калужская область

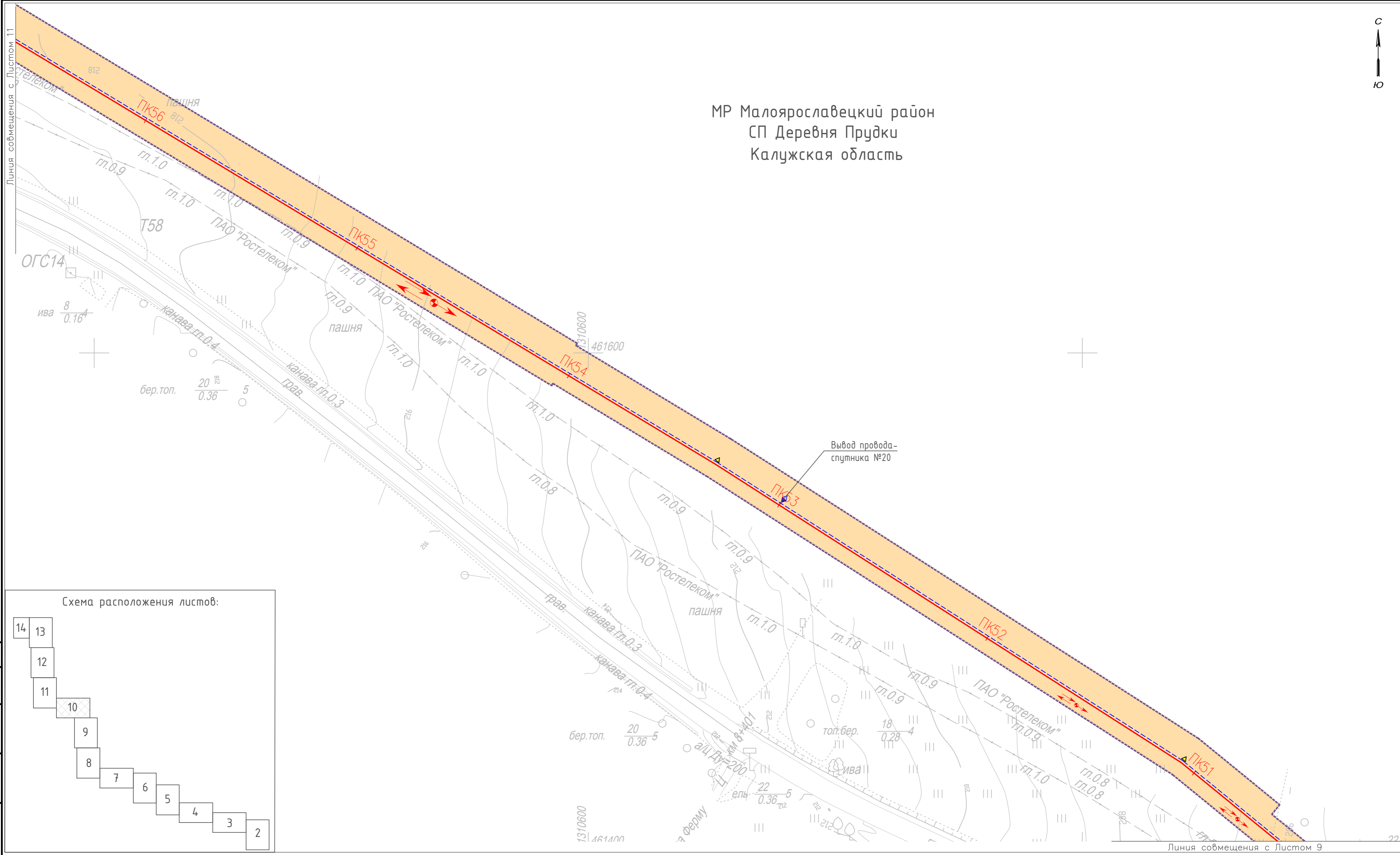
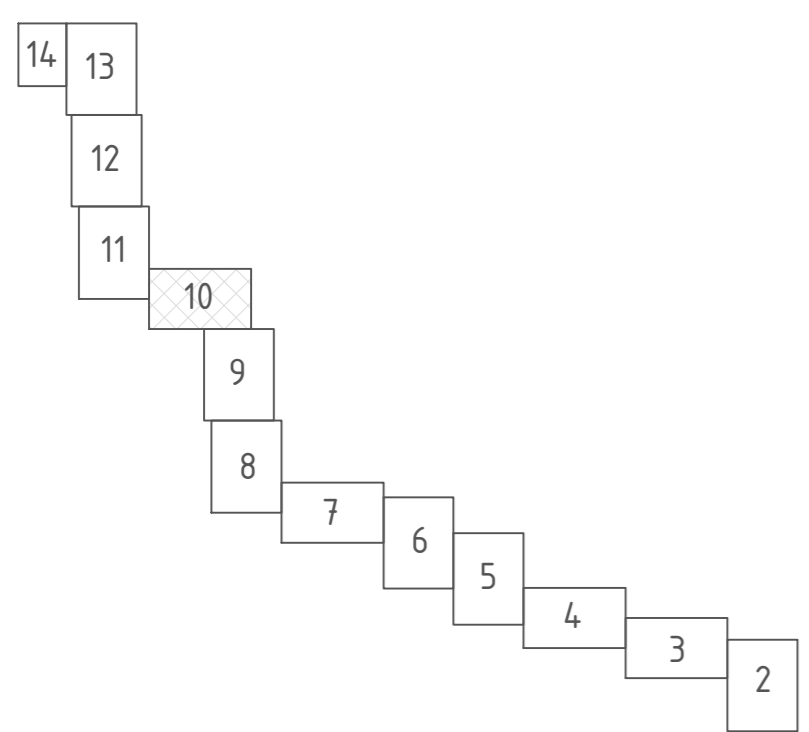


Схема расположения листов:



Условные обозначения представлены на Листе 1

© ООО "Газпром проектирование", 2020 г.

					8000.253.001.П.0002.40/1601-1-ППТЗ				
					Газопровод межпоселковый дер. Прудки – дер. Дольское – дер. Победа Малоярославецкого района Калужской области				
Изм.	Кол-во	Лист	Незак.	Подпись	Дата	Том 3. Материалы по обоснованию проекта планировки территории Графическая часть	Стадия	Лист	Листов
Разработал		Дворник		<i>[Signature]</i>	11.20		П	10	14
Проверил		Ольховикова		<i>[Signature]</i>	11.20				
Нач. отд.		Липилин		<i>[Signature]</i>	11.20				
Н. контр.		Конвальцев		<i>[Signature]</i>	11.20				
ГИП		Ючкова		<i>[Signature]</i>	11.20	Схема границ зон с особыми условиями использования территорий, особо охраняемых природных территорий, лесничеств М 1:1000			



Согласовано  
 Взам. инв. №  
 Подг. и дата  
 Инв. № подл.





Деревня Столбовка

дуб. бер.  $\frac{16}{0.40}$  3

1310000  
462000

1310200  
462000

МР Малоярославецкий район  
СП Деревня Прудки  
Калужская область

пашня

пашня

пашня

пашня

Вывод провода-спутника №22

ПК60

ПК61

ПК62

ПК63

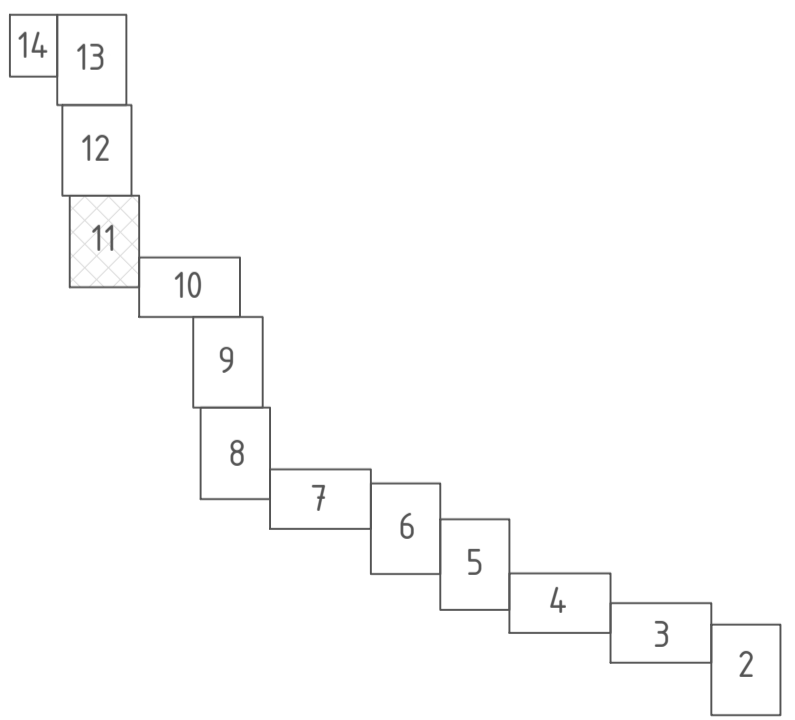
ПК59

ПК58

Вывод провода-спутника №21

ПК57

Схема расположения листов:



ПАО "Ростелеком"

ПАО "Ростелеком"

Линия совмещения с Листом 10

ива. бер.  $\frac{16}{0.22}$  5

канавы гл. 0.3

грав. канавы гл. 0.4

грав. канавы гл. 0.4

канавы гл. 0.3

© 000 "Газпром проектирование", 2020 г.

Условные обозначения представлены на Листе 1

8000.253.001.П.0002.40/1601-1-ППТЗ							
Газопровод межпоселковый дер. Прудки – дер. Дольское – дер. Победа Малоярославецкого района Калужской области							
Изм.	Колыч	Лист	№ док.	Подпись	Дата		
Разработал	Дворник			<i>Дворник</i>	11.20		
Проверил	Ольховикова			<i>Ольховикова</i>	11.20		
Нач. отд.	Липилин			<i>Липилин</i>	11.20		
Н. контр.	Коновальцев			<i>Коновальцев</i>	11.20		
ГИП	Ючкова			<i>Ючкова</i>	11.20		
Том 3. Материалы по обоснованию проекта планировки территории. Графическая часть					Стадия	Лист	Листов
					П	11	14
Схема границ зон с особыми условиями использования территорий, особо охраняемых природных территорий, лесничеств М 1:1000							



Формат А2

Согласовано  
Взам. инв. №  
Планир. и дата  
Инв. № подл.

Линия совмещения с Листом 13

Вывод провода-спутника №24



МР Малоярославецкий район  
СП Деревня Прудки  
Калужская область

Деревня Столбовка

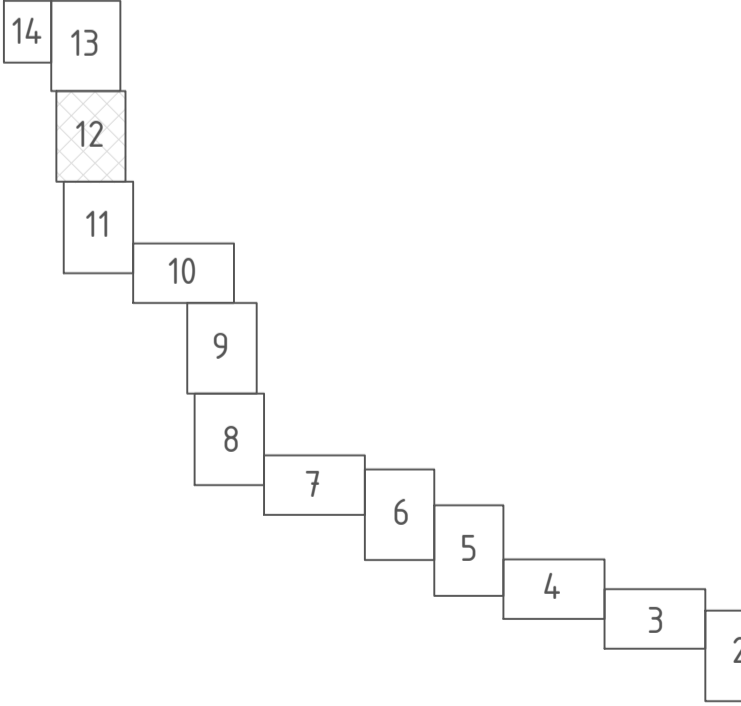
1310000  
462400

1310200  
462400

Вывод провода-спутника №23

Линия совмещения с Листом 11

Схема расположения листов:



© 000 "Газпром проектирование", 2020 г.

Условные обозначения представлены на Листе 1

8000.253.001.П.0002.40/1601-1-ППТЗ					
Газопровод межпоселковый дер. Прудки – дер. Дольское – дер. Победа Малоярославецкого района Калужской области					
Изм.	Колыч	Лист	№ док	Подпись	Дата
Разработал	Дворник			<i>Дворник</i>	11.20
Проверил	Ольховикова			<i>Ольховикова</i>	11.20
Нач. отд.	Липилин			<i>Липилин</i>	11.20
Н. контр.	Коновальцев			<i>Коновальцев</i>	11.20
ГИП	Ючкова			<i>Ючкова</i>	11.20
				Стадия	Лист
				П	12
				Листов	14
Том 3. Материалы по обоснованию проекта планировки территории. Графическая часть					
Схема границ зон с особыми условиями использования территорий, особо охраняемых природных территорий, лесничеств М 1:1000					



Формат А2

Согласовано  
Взам. инв. №  
Планир. и дата  
Инв. № подл.



1000 00

Деревня  
Победа

Площадка для временных  
зданий и сооружений 20,0x10,0м

Площадка для складирования  
материалов 30,0x10,0м

МР Малоярославецкий район  
СП Деревня Прудки  
Калужская область

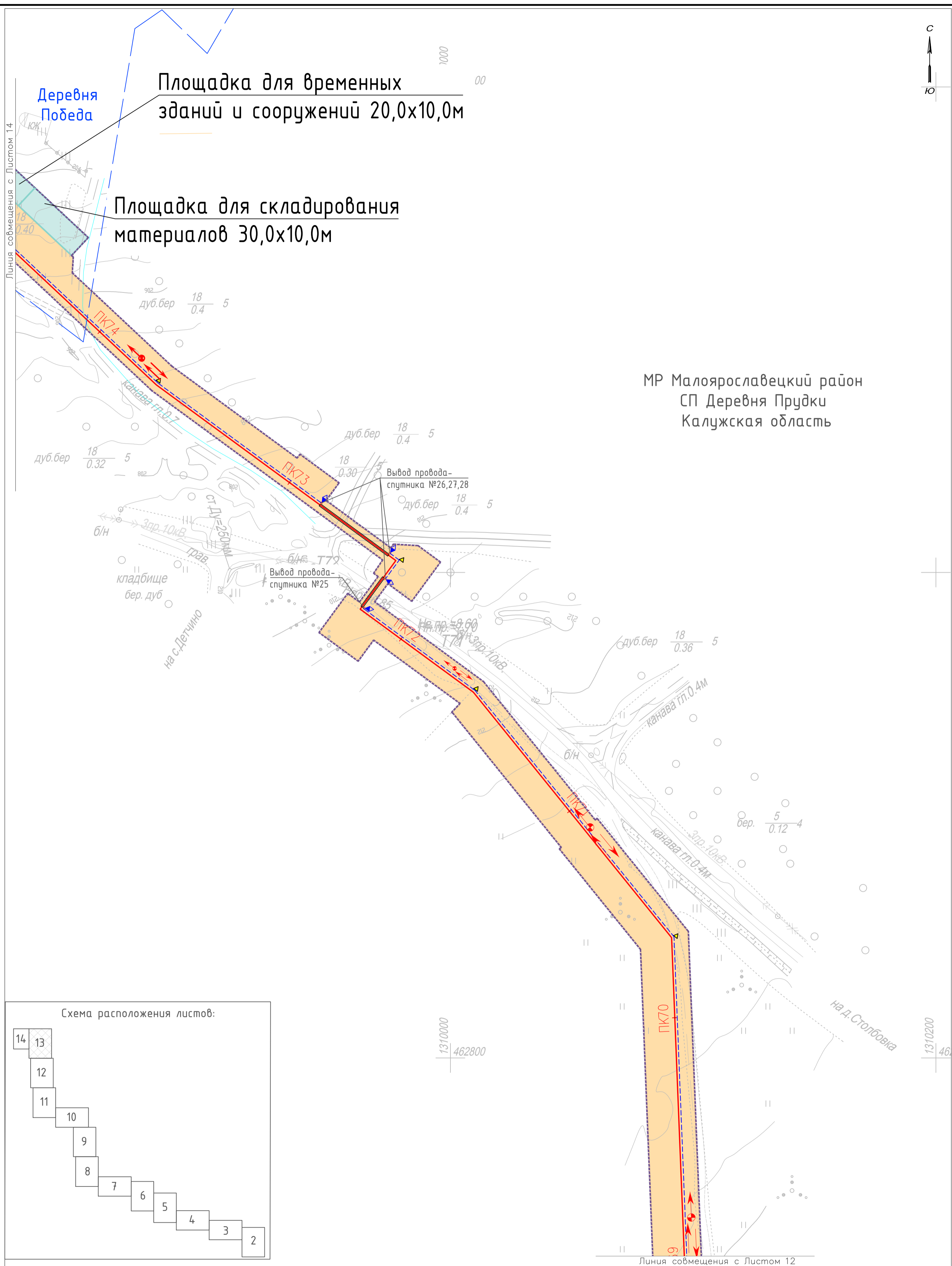
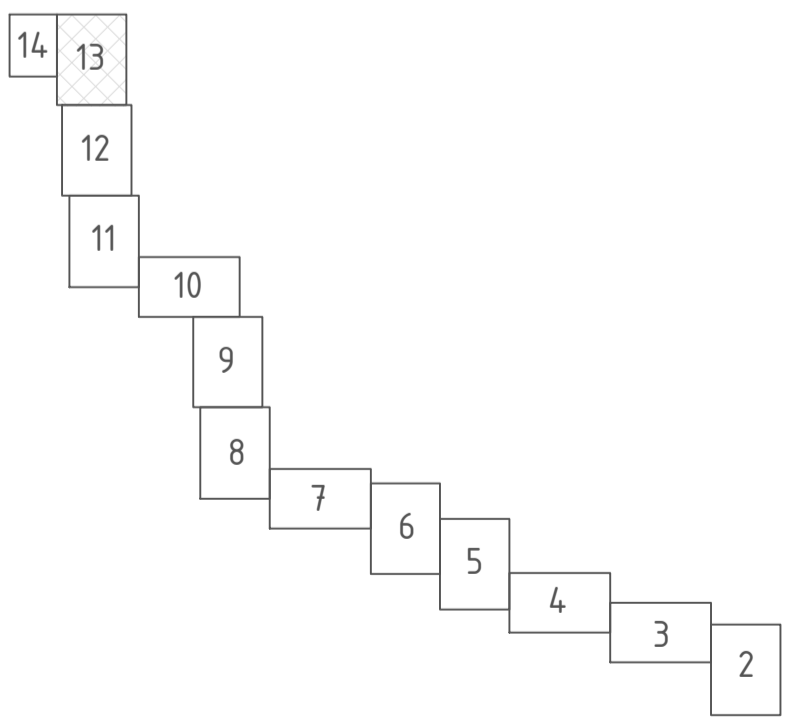


Схема расположения листов:



Условные обозначения представлены на Листе 1

© 000 "Газпром проектирование", 2020 г.

8000.253.001.П.0002.40/1601-1-ППТЗ					
Газопровод межпоселковый дер. Прудки – дер. Дольское – дер. Победа Малоярославецкого района Калужской области					
Изм.	Колыч	Лист	№ док	Подпись	Дата
Разработал	Дворник			<i>Дворник</i>	11.20
Проверил	Ольховикова			<i>Ольховикова</i>	11.20
Нач. отд.	Липилин			<i>Липилин</i>	11.20
Н. контр.	Коновальцев			<i>Коновальцев</i>	11.20
ГИП	Ючкова			<i>Ючкова</i>	11.20
				Стадия	Лист
				П	13
				Листов	14
Схема границ зон с особыми условиями использования территорий, особо охраняемых природных территорий, лесничеств М 1:1000					



Формат А2

Согласовано  
Взам. инв. №  
Планир. и дата  
Инв. № подл.



МР Малоярославецкий район  
СП Деревня Прудки  
Калужская область



Условные обозначения представлены на Листе 1

Линия совмещения с Листом 13

Согласовано

Взам. инв. №

Подп. и дата

Инв. № подл.

© ООО "Газпром проектирование", 2020 г.

8000.253.001.П.0002.40/1601-1-ППТЗ

Газопровод межпоселковый дер. Прудки – дер. Дольское – дер. Победа  
Малоярославецкого района Калужской области

Изм.	Кол.лч	Лист	№ док.	Подпись	Дата
Разработал		Дворник		<i>[Signature]</i>	11.20
Проверил		Ольховикова		<i>[Signature]</i>	11.20
Нач. отд.		Липилин		<i>[Signature]</i>	11.20
Н. контр.		Коновальцев		<i>[Signature]</i>	11.20
ГИП		Ючкова		<i>[Signature]</i>	11.20

Том 3. Материалы по обоснованию проекта планировки территории. Графическая часть

Стадия	Лист	Листов
П	14	14

Схема границ зон с особыми условиями использования территорий, особо охраняемых природных территорий, лесничеств  
М 1:1000






















В соответствии с приказом Министерства строительства и жилищно – коммунального хозяйства Российской Федерации № 740/пр от 25 апреля 2017 г. «Об установлении случаев подготовки и требований к подготовке входящей в состав материалов по обоснованию проекта планировки территории схемы вертикальной планировки, инженерной подготовки и инженерной защиты территории» схема вертикальной планировки территории, инженерной подготовки и инженерной защиты территории подготавливается в случае если проект планировки территории предусматривает размещение объектов капитального строительства, не являющихся линейными объектами, автомобильных дорог общего пользования, проездов, железных линий, выделение элементов улично-дорожной сети.

В связи с тем, что проектируемый объект является линейным и не подразумевает строительство автомобильных дорог общего пользования, железных дорог и т.д., данная схема не разрабатывается.










В соответствии с письмом Управления по охране объектов культурного наследия Калужской области №10/1736-20 от 03.09.2020г. проектируемый объект «Газопровод межпоселковый дер. Прудки - дер. Дольское - дер. Победа Малоярославецкого района Калужской области» расположен вне зоны охраны и защитных зон объектов культурного наследия. (Том 4. Материалы по обоснованию проекта планировки территории. Пояснительная записка. Приложение Е).

В соответствии с Актом государственной историко-культурной экспертизы документации, обосновывающей наличие или отсутствие объектов, обладающих признаками объекта археологического наследия, на территории участков, отводимых под реализацию проектов: «Газопровод межпоселковый дер. Прудки - дер. Дольское - дер. Победа Малоярославецкого района Калужской области» от 22.10.2020г. на территории, подлежащей воздействию земляных, строительных, мелиоративных, хозяйственных работ, работ по использованию лесов и иных работ, объекты культурного наследия, включенные в единый государственный реестр объектов культурного наследия (памятников истории и культуры) народов РФ, выявленные объекты культурного наследия либо объекты, обладающие признаками объекта культурного наследия отсутствуют (Том 4. Материалы по обоснованию проекта планировки территории. Пояснительная записка. Приложение Ж).

**Условные обозначения:**

-  -- Существующий и сохраняемый объект капитального строительства – ВЛ
-  -- Существующий и сохраняемый объект капитального строительства – газопровод
-  -- Существующий и сохраняемый объект капитального строительства – кабель связи
-  -- Существующий и сохраняемый объект капитального строительства – водопровод
-  -- Граница населенного пункта
-  -- Утвержденные в ЕГРН границы зон с особыми условиями использования территории
- 71.00.2.381 -- Учетный номер границы зон с особыми условиями использования по данным ЕГРН
-  -- Нормативная граница охранной зоны кабеля связи
-  -- Нормативная граница охранной зоны ВЛ
-  -- Нормативная граница охранной зоны газопровода
-  -- Нормативная граница охранной зоны водопровода
-  -- Придорожная полоса автомобильной дороги
-  -- Границы лесничеств
-  -- Граница территории, в отношении которой осуществляется подготовка проекта планировки
-  -- Граница зон планируемого размещения линейных объектов
-  -- Границы зон планируемого размещения временных зданий и сооружений
-  -- Водоохранная зона
-  -- Прибрежно-защитная полоса
-  -- Санитарно-защитная зона от кладбища
-  -- Зона санитарной охраны от водозабора (III пояс)
- 15 -- Номер квартала лесного участка

**Проектируемые объекты:**

-  -- Ось трассы газопровода
-  -- Провод-спутник
-  -- Опознавательный столбик
-  -- Предупредительный знак
-  -- Табличка-указатель
-  -- Кран шаровый в подземном исполнении (под ковер)
-  -- Футляр
-  -- Вывод провода спутника в КИП
-  -- Граница охранной зоны газопровода, подлежащей установлению в связи с размещением линейного объекта

**Примечание**

- Охранная зона трубопровода устанавливается, в соответствии с "Правилами охраны газораспределительных сетей" (утв. Постановлением Правительства РФ от 20 ноября 2000 г. N 878) (изм.от 17.05.2016г.).
- Граница зон планируемого размещения линейных объектов, устанавливается в соответствии с нормами отвода земельных участков для конкретных видов линейных объектов. Обоснование определения границ зон планируемого размещения линейных объектов указано в Томе 4. Материалы по обоснованию проекта планировки территории. Пояснительная записка.
- Граница зон планируемого размещения временных зданий и сооружений определяется проектными решениями. Обоснование определения границ зон планируемого размещения временных зданий и сооружений указано в Томе 4. Материалы по обоснованию проекта планировки территории. Пояснительная записка.
- Границы зон планируемого размещения линейных объектов, подлежащих реконструкции в связи с изменением их местоположения, отсутствуют.
- Границы зон планируемого размещения линейных объектов, подлежащих демонтажу, отсутствуют.
- В соответствии с письмом Управления по охране объектов культурного наследия Калужской области от 03.09.2020 г. №10/1736-20 проектируемый объект расположен вне защитных, охранных зон объектов культурного наследия.
- В соответствии с письмами Министерства природных ресурсов и экологии РФ № 05-12-32/5143 от 20.02.2018г.; Министерства Природных ресурсов и экологии Калужской области от 10.04.2020г. № 2113-20 и Малоярославецкой районной администрации МР «Малоярославецкий район» Калужской области от 03.04.2020 г. №02-24/1573-20 особо охраняемые природные территории федерального, регионального и местного значения отсутствуют.

© ООО "Газпром проектирование", 2020 г.

Согласовано






Взам. инв. №

Подп. и дата

Инв. № подл.

8000.253.001.П.0002.40/1601-1-ППТЗ

Газопровод межпоселковый дер. Прудки –  
дер. Дольское – дер. Победа  
Малоярославецкого района Калужской области

Изм.	Кол-во	Лист	Подп.	Подпись	Дата
Разработал	Дворник				11.20
Проверил	Ольховикова				11.20
Нач. отд.	Липилин				11.20
Н. контр.	Коновальцев				11.20
ГИП	Ючкова				11.20

Том 3. Материалы по обоснованию  
проекта планировки территории.  
Графическая часть

Стадия	Лист	Листов
П	1	14

Схема границ зон с особыми условиями  
использования территорий, особо охраняемых  
природных территорий, лесничеств  
М 1:1000



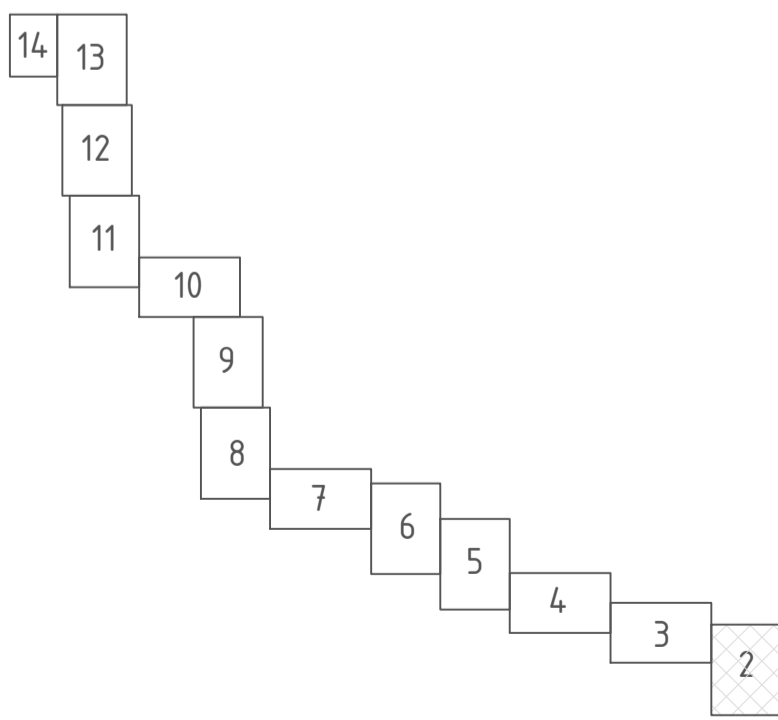
МР Малоярославецкий район  
СП Деревня Прудки  
Калужская область

Малоярославецкое  
лесничество

Бабаевское  
участковое  
лесничество,  
КСХП  
"Марьинское"

Деревня  
Прудки

Схема расположения листов:



Условные обозначения представлены на Листе 1

© ООО "Газпром проектирование", 2020 г.

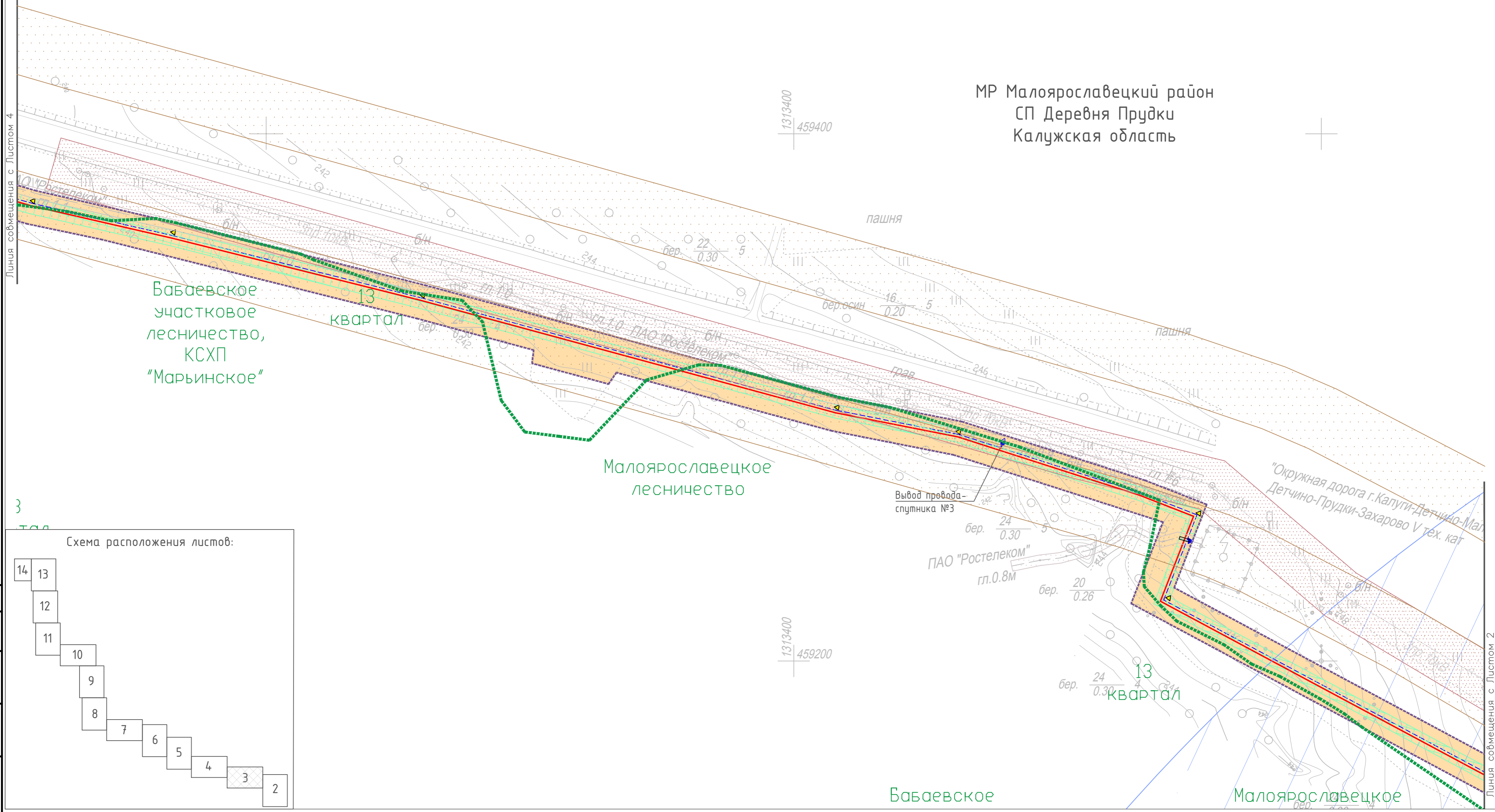
8000.253.001.П.0002.40/1601-1-ППТЗ					
Газопровод межпоселковый дер. Прудки – дер. Дольское – дер. Победа Малоярославецкого района Калужской области					
Изм.	Колыч	Лист	№ док	Подпись	Дата
Разработал	Дворник			<i>Дворник</i>	11.20
Проверил	Ольховикова			<i>Ольховикова</i>	11.20
Нач. отд.	Липилин			<i>Липилин</i>	11.20
Н. контр.	Коновальцев			<i>Коновальцев</i>	11.20
ГИП	Ючкова			<i>Ючкова</i>	11.20
Том 3. Материалы по обоснованию проекта планировки территории Графическая часть				Стадия	Лист
				П	2
Схема грани зон с особыми условиями использования территорий, особо охраняемых природных территорий, лесничеств М 1:1000				Листов	14







МР Малоярославецкий район  
СП Деревня Прудки  
Калужская область



Условные обозначения представлены на Листе 1

© ООО "Газпром проектирование", 2020 г.

				8000.253.001.П.0002.40/1601-1-ППТЗ					
				Газопровод межпоселковый дер. Прудки – дер. Дольское – дер. Победа Малоярославецкого района Калужской области					
Изм.	Кол.	Лист	Незак.	Подпись	Дата	Том 3. Материалы по обоснованию проекта планировки территории Графическая часть	Стадия	Лист	Листов
Разработал		Дворник		<i>[Signature]</i>	11.20		П	3	14
Проверил		Ольховикова		<i>[Signature]</i>	11.20				
Нач. отд.		Липилин		<i>[Signature]</i>	11.20				
Н. контр.		Конвалыев		<i>[Signature]</i>	11.20				
ГИП		Ючкова		<i>[Signature]</i>	11.20	Схема границ зон с особыми условиями использования территорий, особо охраняемых природных территорий, лесничеств М 1:1000			



Формат А2

Согласовано  
Взам. инв. №  
Лист и дата  
Инв. № подл.



МР Малоярославецкий район  
СП Деревня Прудки  
Калужская область

1312800  
459600

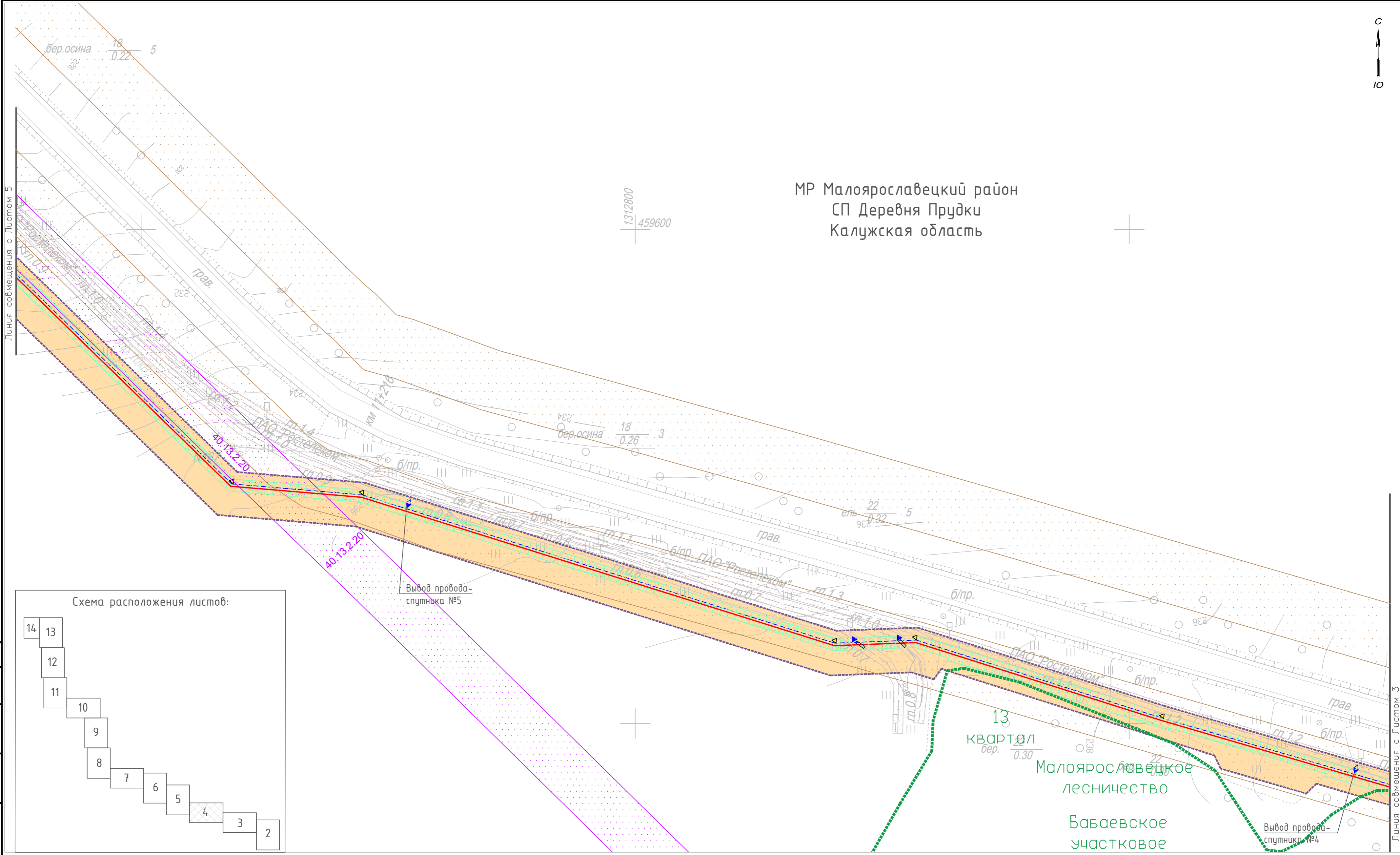
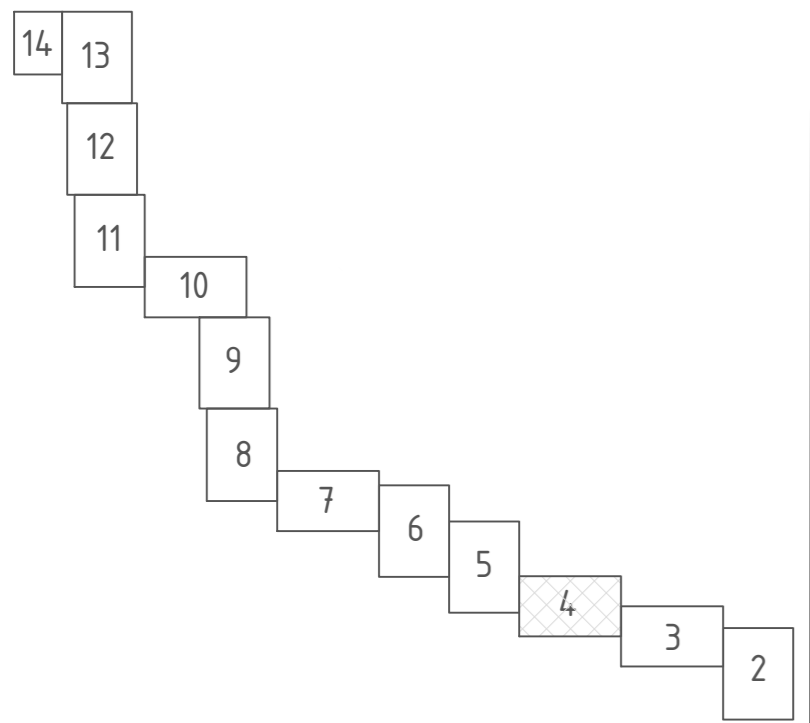


Схема расположения листов:



Выход провода-спутника №5

Выход провода-спутника №4

13  
квартал  
бер. 0.30

Малоярославецкое  
лесничество

Бабаевское  
участковое

Условные обозначения представлены на Листе 1

© ООО "Газпром проектирование", 2020 г.

8000.253.001.П.0002.40/1601-1-ППТЗ

Газопровод межпоселковый дер. Прудки –  
дер. Дольское – дер. Победа  
Малоярославецкого района Калужской области

Изм.	Кол.	Лист	Незак.	Подпись	Дата
Разработал		Дворник		<i>[Signature]</i>	11.20
Проверил		Ольховикова		<i>[Signature]</i>	11.20
Нач. отд.		Липилин		<i>[Signature]</i>	11.20
Н. контр.		Конвалычев		<i>[Signature]</i>	11.20
ГИП		Ючкова		<i>[Signature]</i>	11.20

Том 3. Материалы по обоснованию проекта планировки территории	Стадия	Лист	Листов
Графическая часть	П	4	14

Схема границ зон с особыми условиями использования территорий, особо охраняемых природных территорий, лесничеств  
М 1:1000



Формат А2

Согласовано  
Взам. инв. №  
Подг. и дата  
Инв. № подл.



1312400  
460000

МР Малоярославецкий район  
СП Деревня Прудки  
Калужская область

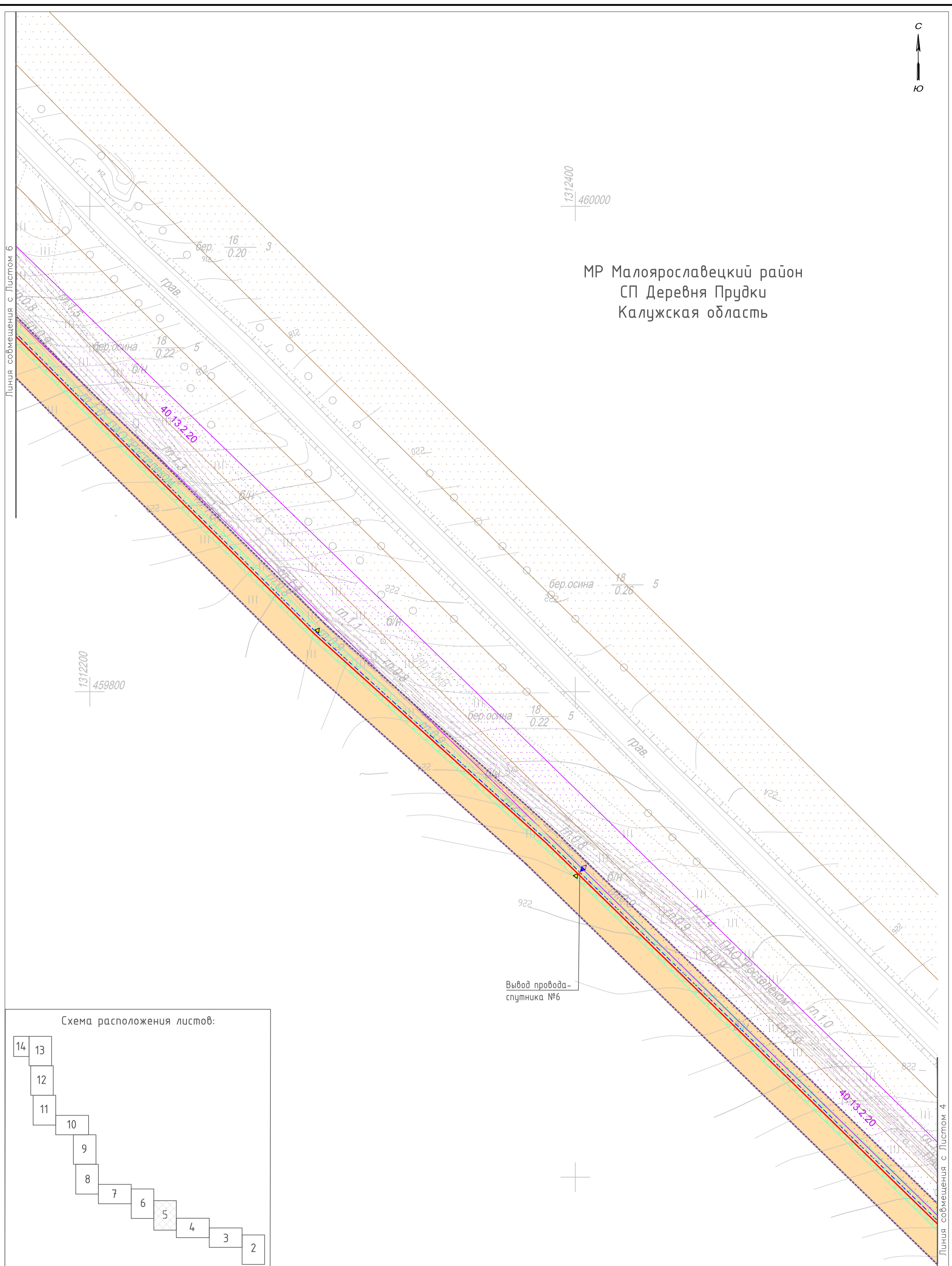
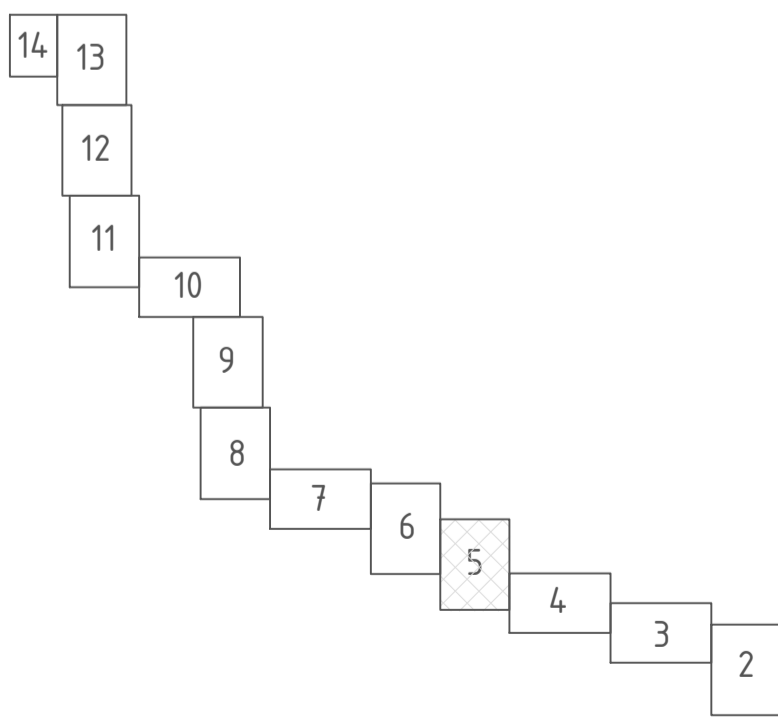



Схема расположения листов:



Выход провода-спутника №6

© ООО "Газпром проектирование", 2020 г.

Условные обозначения представлены на Листе 1

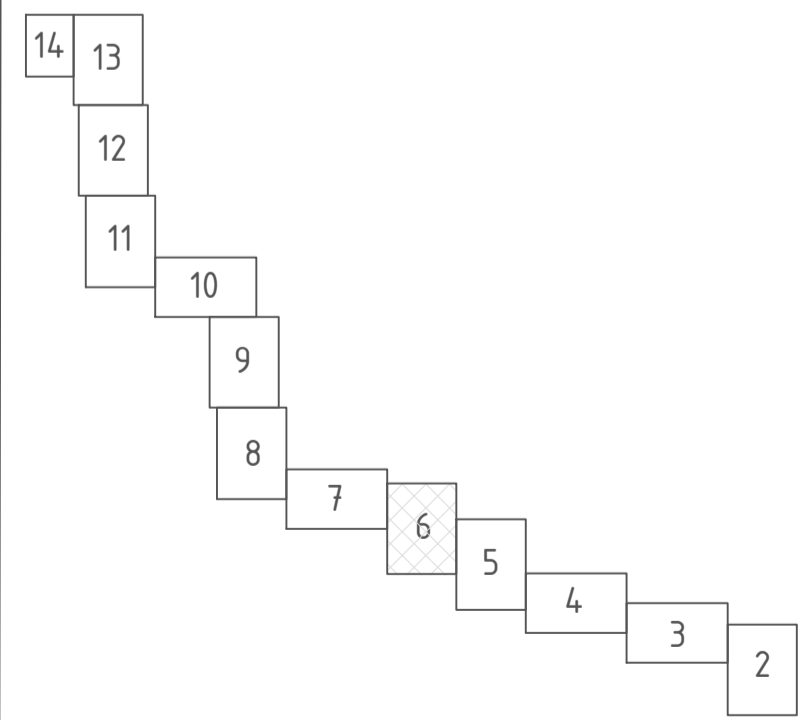
8000.253.001.П.0002.40/1601-1-ППТЗ						Стая	Лист	Листов
Газопровод межпоселковый дер. Прудки – дер. Дольское – дер. Победа Малоярославецкого района Калужской области						П	5	14
Изм.	Колыч	Лист	№ док	Подпись	Дата	Том 3. Материалы по обоснованию проекта планировки территории. Графическая часть		
Разработал	Дворник			<i>Дворник</i>	11.20	Схема границ зон с особыми условиями использования территорий, особо охраняемых природных территорий, лесничеств М 1:1000		
Проверил	Ольховикова			<i>Ольховикова</i>	11.20			
Нач. отд.	Липилин			<i>Липилин</i>	11.20			
Н. контр.	Коновальцев			<i>Коновальцев</i>	11.20			
ГИП	Ючкова			<i>Ючкова</i>	11.20	 Формат А2		

Согласовано  
Взам. инв. №  
Планир. и дата  
Инв. № подл.



МР Малоярославецкий район  
 СП Деревня Прудки  
 Калужская область

Схема расположения листов:



Условные обозначения представлены на Листе 1

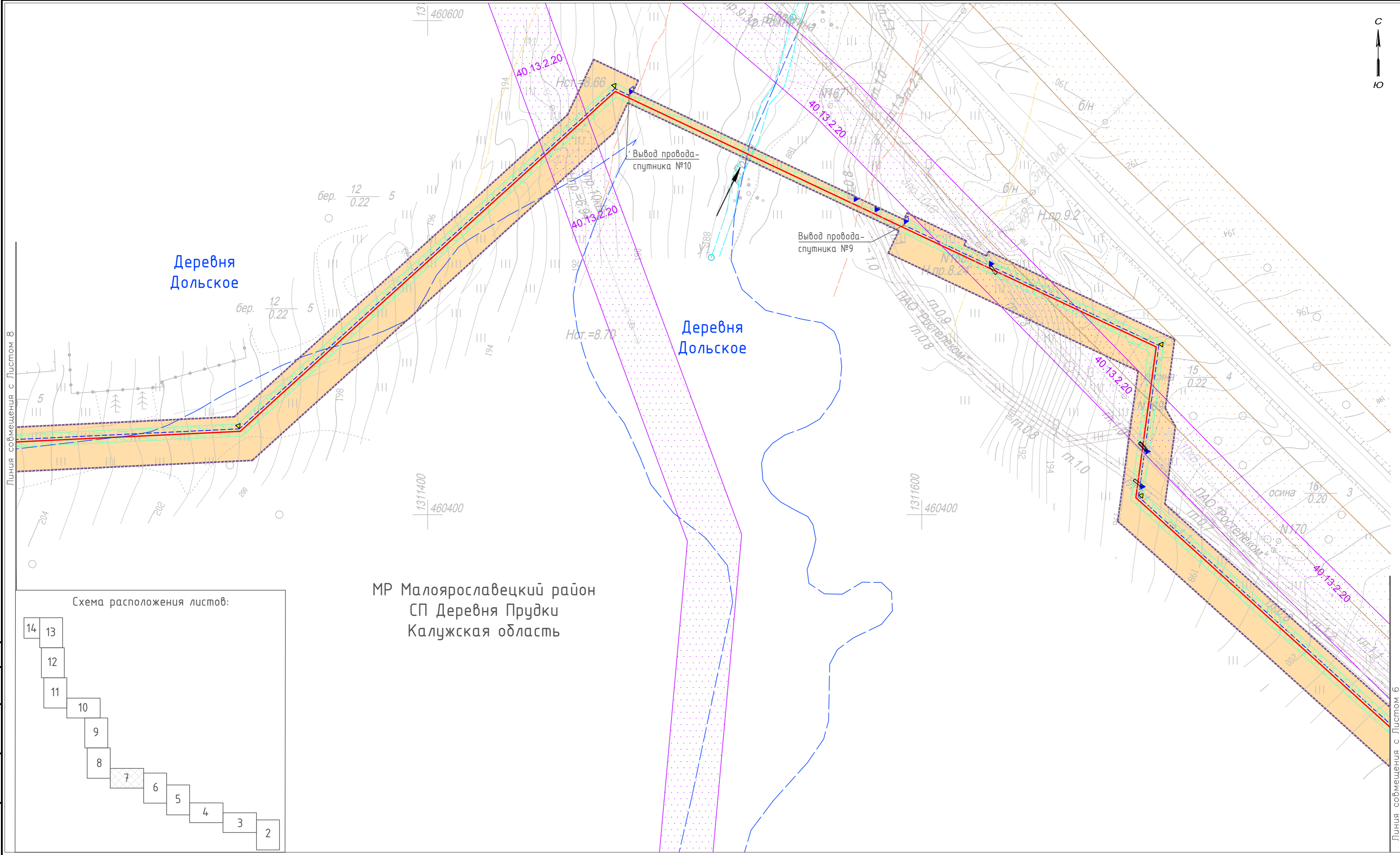
© ООО "Газпром проектирование", 2020 г.

8000.253.001.П.0002.40/1601-1-ППТЗ						Том 3. Материалы по обоснованию проекта планировки территории		
Газопровод межпоселковый дер. Прудки – дер. Дольское – дер. Победа Малоярославецкого района Калужской области						Графическая часть		
Изм.	Колыч	Лист	№ док.	Подпись	Дата	Стадия	Лист	Листов
Разработал	Дворник			<i>Дворник</i>	11.20	П	6	14
Проверил	Ольховикова			<i>Ольховикова</i>	11.20			
Нач. отд.	Липилин			<i>Липилин</i>	11.20			
Н. контр.	Коновальцев			<i>Коновальцев</i>	11.20			
ГИП	Ючкова			<i>Ючкова</i>	11.20	Схема границ зон с особыми условиями использования территорий, особо охраняемых природных территорий, лесничеств М 1:1000		



Формат А2

Инв. № подл. | Подп. и дата | Взам. инв. № | Согласовано



Деревня Дольское

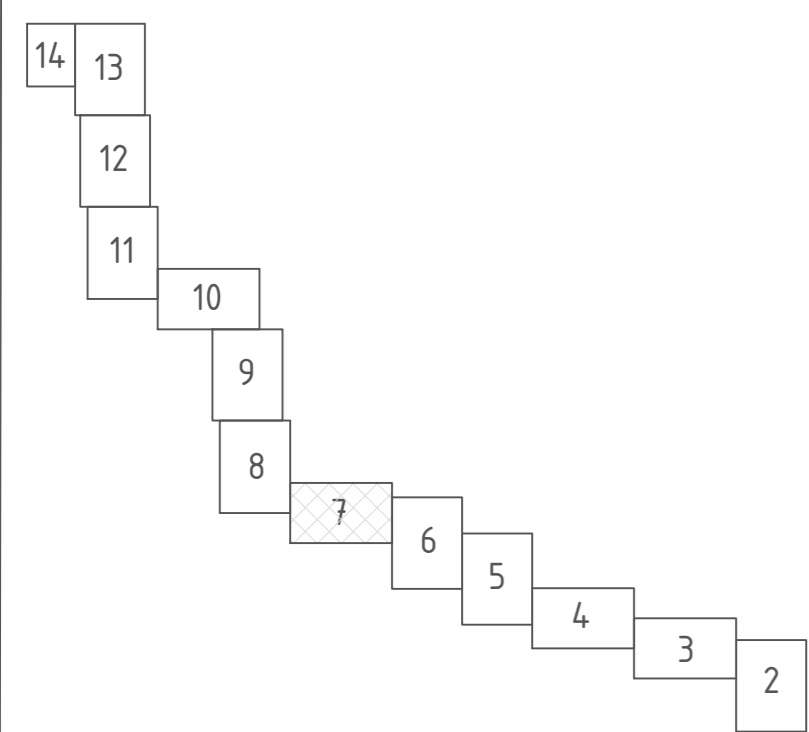
Деревня Дольское

МР Малоярославецкий район  
СП Деревня Прудки  
Калужская область

Линия совмещения с Листом 8

Линия совмещения с Листом 6

Схема расположения листов:



Условные обозначения представлены на Листе 1

© ООО "Газпром проектирование", 2020 г.

8000.253.001.П.0002.40/1601-1-ППТЗ					Газопровод межпоселковый дер. Прудки – дер. Дольское – дер. Победа Малоярославецкого района Калужской области				
Изм.	Кол.	Лист	Незак.	Подпись	Дата	Том 3. Материалы по обоснованию проекта планировки территории Графическая часть	Стадия	Лист	Листов
Разработал		Дворник		<i>[Signature]</i>	11.20		П	7	14
Проверил		Ольховикова		<i>[Signature]</i>	11.20				
Нач. отд.		Липилин		<i>[Signature]</i>	11.20				
Н. контр.		Коновальцев		<i>[Signature]</i>	11.20				
ГИП		Ючкова		<i>[Signature]</i>	11.20	Схема границ зон с особыми условиями использования территорий, особо охраняемых природных территорий, лесничеств М 1:1000			



Формат А2

Согласовано

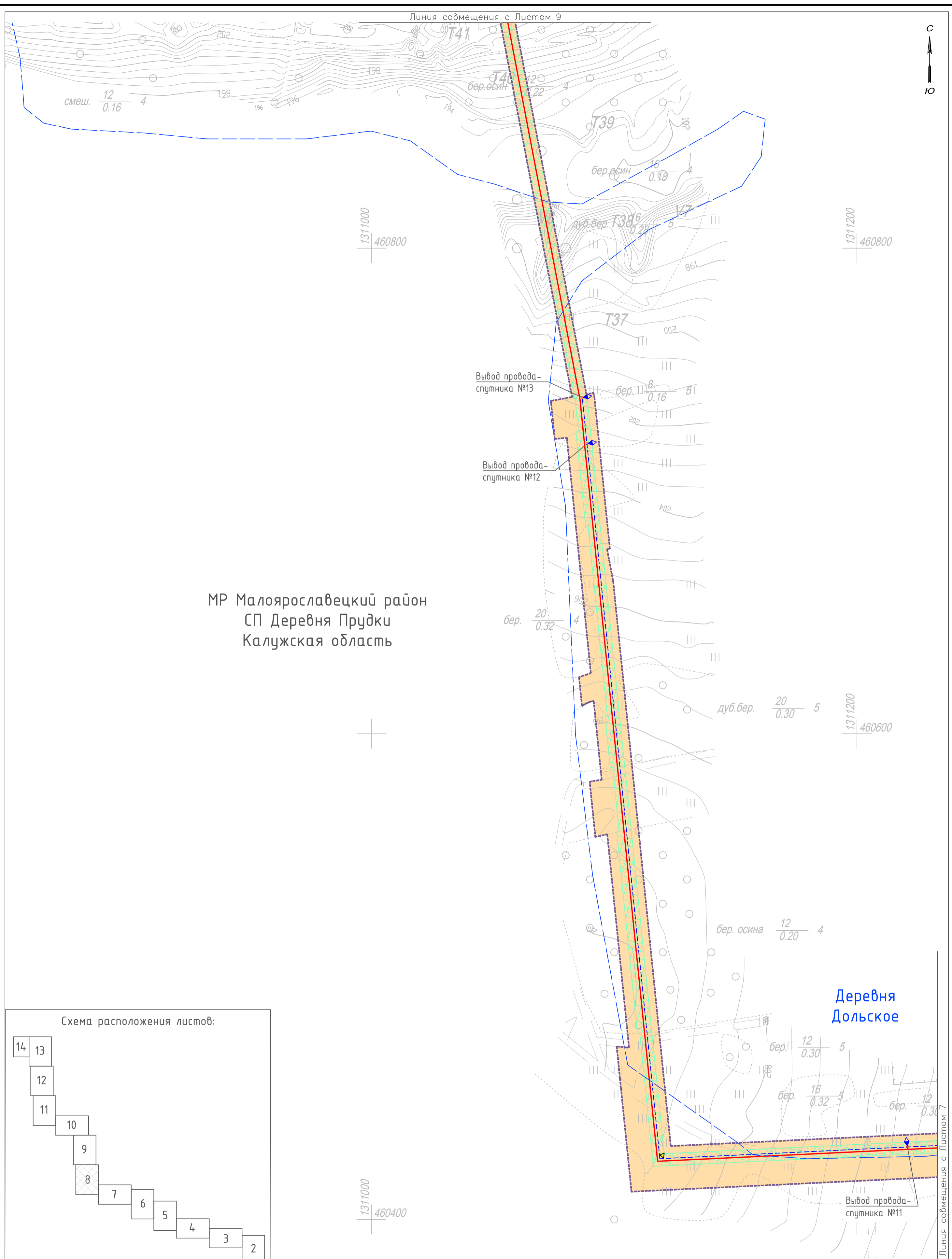
Взам. инж. №

Подг. и дата

Инв. № подл.

Линия совмещения с Листом 9

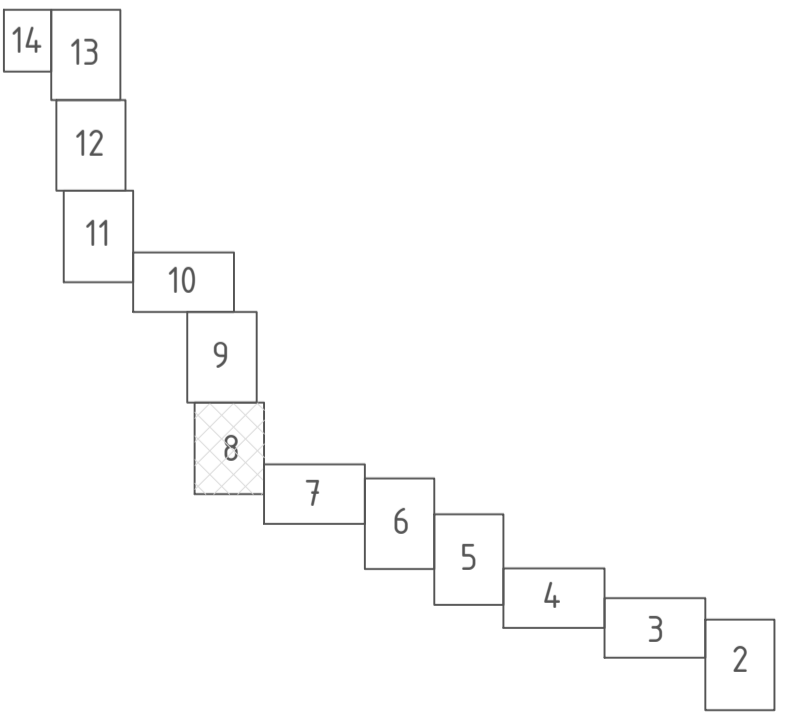
С  
Ю



МР Малоярославецкий район  
СП Деревня Прудки  
Калужская область

Деревня  
Дольское

Схема расположения листов:



© ООО "Газпром проектирование", 2020 г.

Условные обозначения представлены на Листе 1

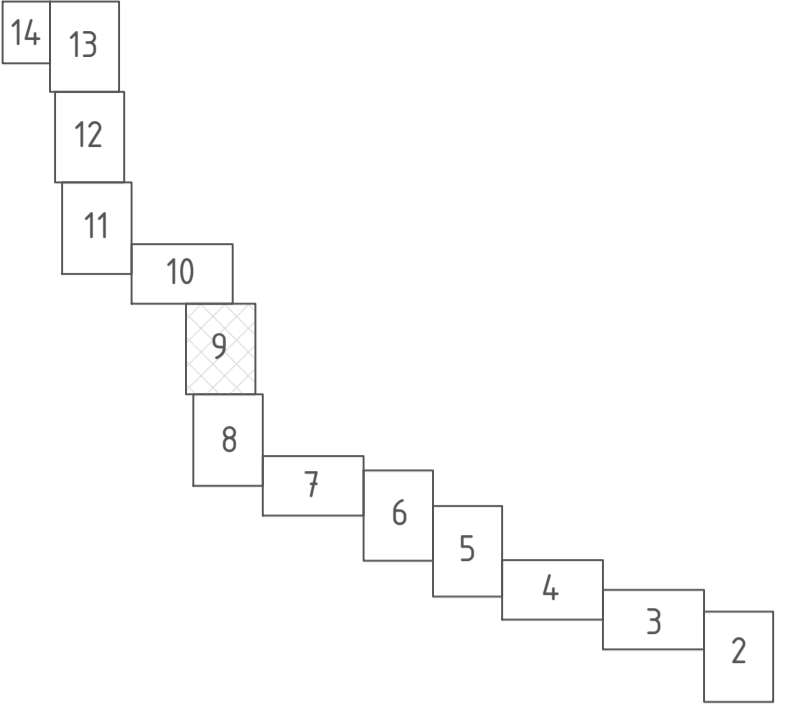
8000.253.001.П.0002.40/1601-1-ППТЗ						Статия		
Газопровод межпоселковый дер. Прудки – дер. Дольское – дер. Победа Малоярославецкого района Калужской области						Лист		
Том 3. Материалы по обоснованию проекта планировки территории. Графическая часть						Листов		
Изм.	Колыч	Лист	№ док	Подпись	Дата	П	8	14
Разработал	Дворник			<i>Дворник</i>	11.20			
Проверил	Ольховикова			<i>Ольховикова</i>	11.20			
Нач. отд.	Липилин			<i>Липилин</i>	11.20			
Н. контр.	Коновальцев			<i>Коновальцев</i>	11.20			
ГИП	Ючкова			<i>Ючкова</i>	11.20			



Формат А2

Согласовано  
Взам. инв. №  
Планир. и дата  
Инв. № подл.

Схема расположения листов:



Линия совмещения с Листом 10

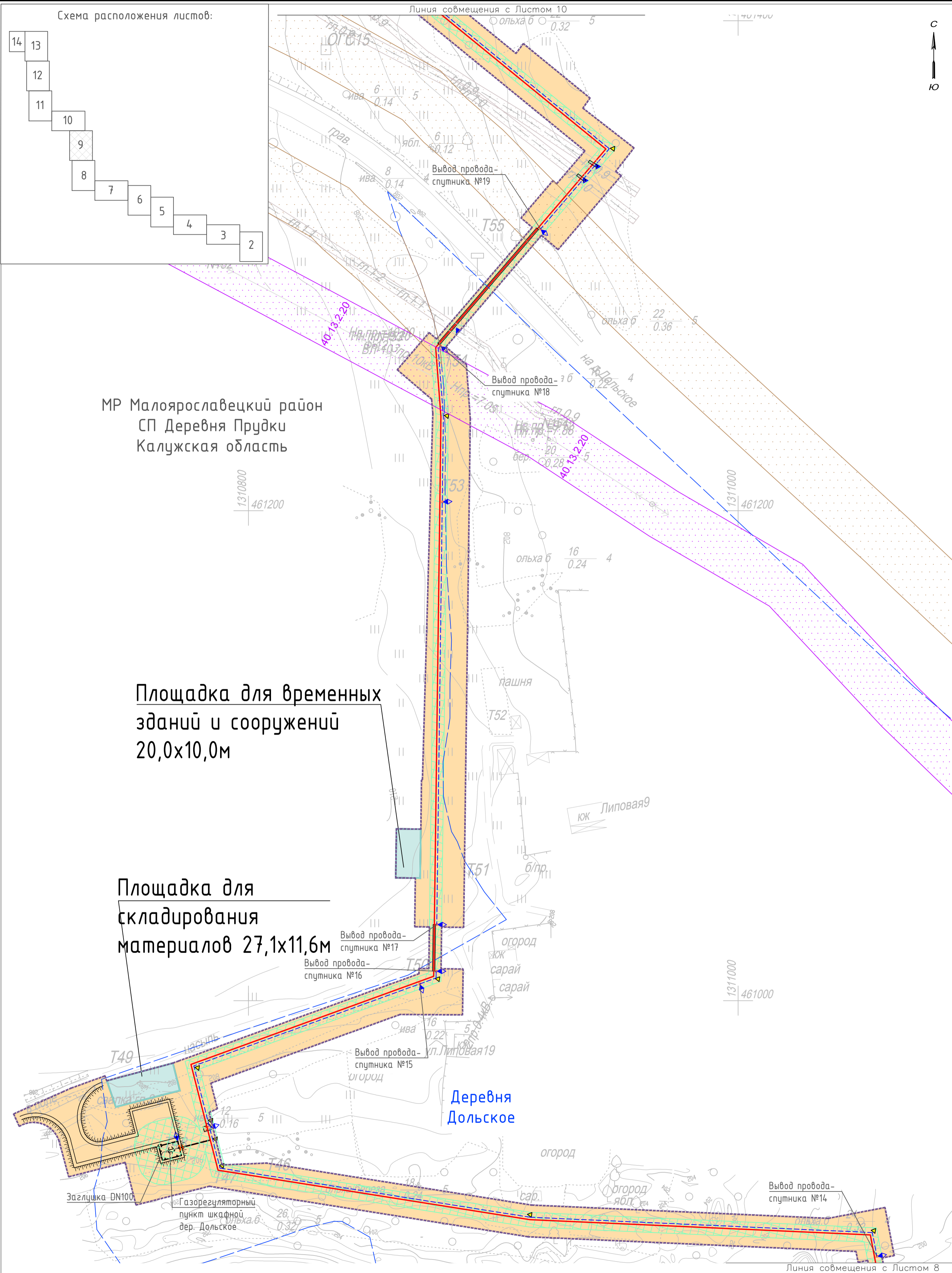
С  
Ю

МР Малоярославецкий район  
СП Деревня Прудки  
Калужская область

Площадка для временных  
зданий и сооружений  
20,0x10,0м

Площадка для  
складирования  
материалов 27,1x11,6м

Деревня  
Дольское



© ООО "Газпром проектирование", 2020 г.

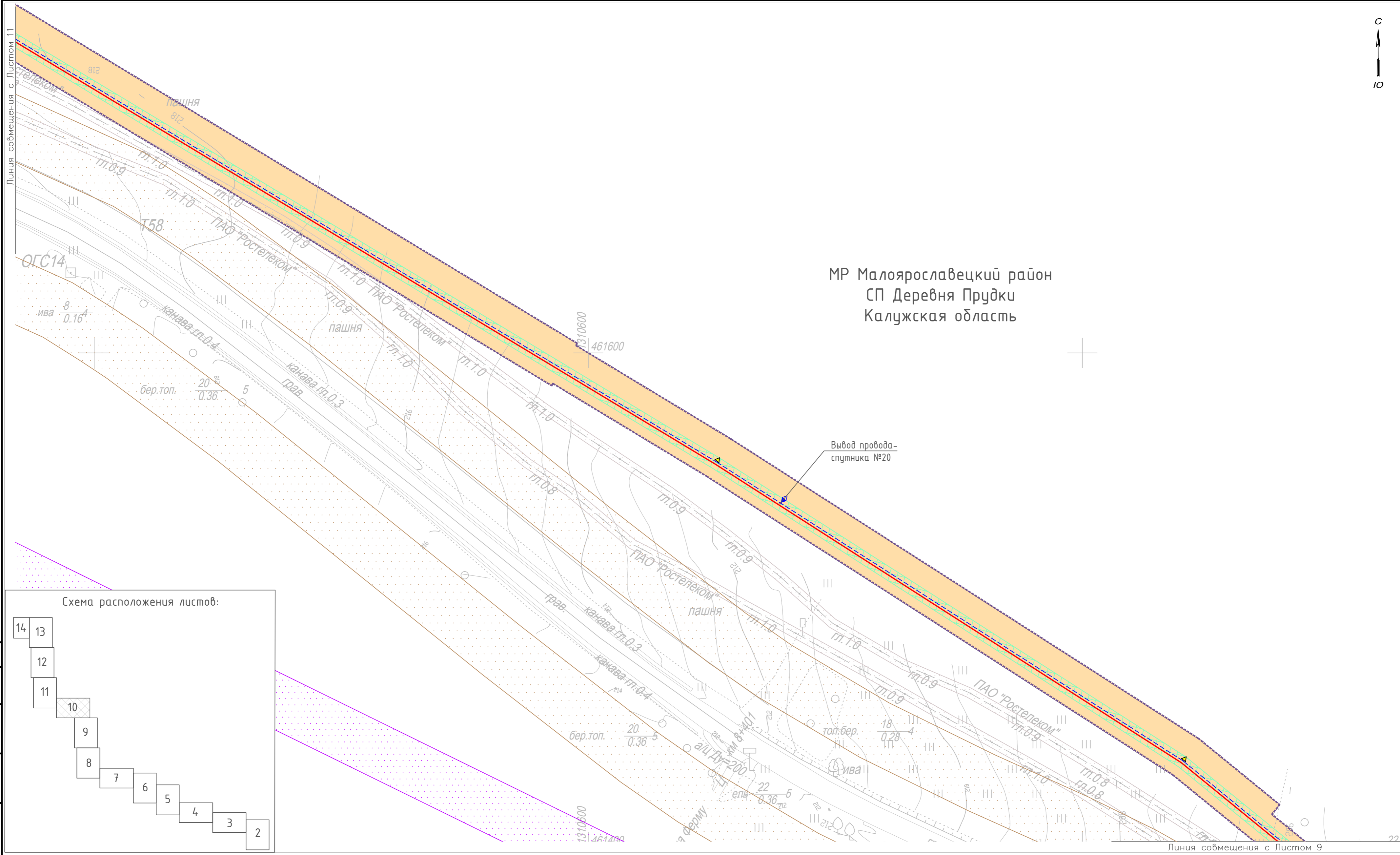
Условные обозначения представлены на Листе 1

8000.253.001.П.0002.40/1601-1-ППТЗ							
Газопровод межпоселковый дер. Прудки – дер. Дольское – дер. Победа Малоярославецкого района Калужской области							
Изм.	Колыч	Лист	№ док.	Подпись	Дата		
Разработал	Дворник			<i>Дворник</i>	11.20		
Проверил	Ольховикова			<i>Ольховикова</i>	11.20		
Нач. отд.	Липилин			<i>Липилин</i>	11.20		
Н. контр.	Коновальцев			<i>Коновальцев</i>	11.20		
ГИП	Ючкова			<i>Ючкова</i>	11.20		
Том 3. Материалы по обоснованию проекта планировки территории. Графическая часть					Стадия	Лист	Листов
					П	9	14
Схема границ зон с особыми условиями использования территорий, особо охраняемых природных территорий, лесничеств М 1:1000							



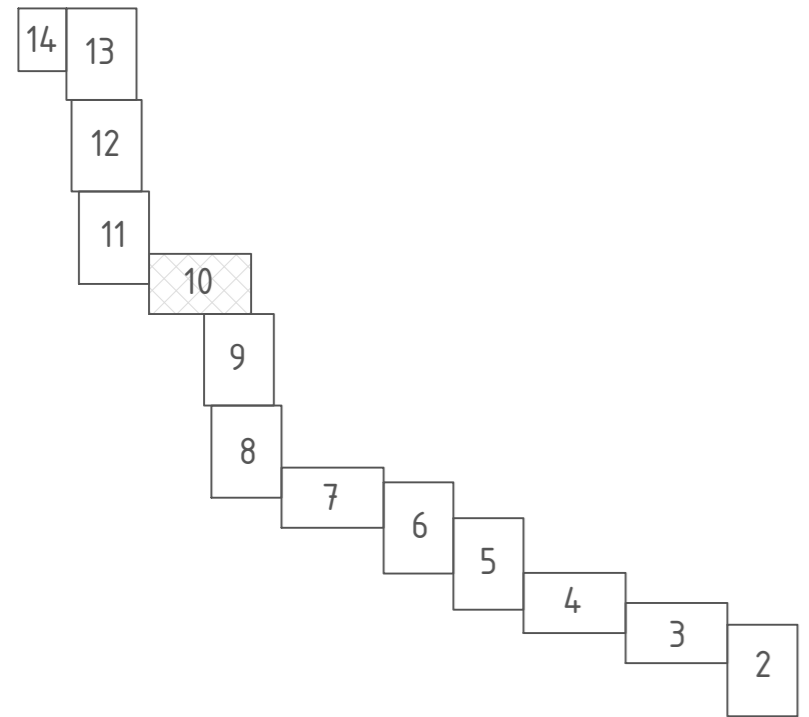
Формат А2

Согласовано  
Взам. инв. №  
Планир. и дата  
Инв. № подл.



МР Малоярославецкий район  
СП Деревня Прудки  
Калужская область

Схема расположения листов:



Условные обозначения представлены на Листе 1

© ООО "Газпром проектирование", 2020 г.

8000.253.001.П.0002.40/1601-1-ППТЗ

Газопровод межпоселковый дер. Прудки – дер. Дольское – дер. Победа  
Малоярославецкого района Калужской области

Изм.	Кол.	Лист	Незак.	Подпись	Дата
Разработал		Дворник		<i>[Signature]</i>	11.20
Проверил		Ольховикова		<i>[Signature]</i>	11.20
Нач. отд.		Липилин		<i>[Signature]</i>	11.20
Н. контр.		Коновальцев		<i>[Signature]</i>	11.20
ГИП		Юцова		<i>[Signature]</i>	11.20

Том 3. Материалы по обоснованию проекта планировки территории	Стадия	Лист	Листов
Графическая часть	П	10	14

Схема границ зон с особыми условиями использования территорий, особо охраняемых природных территорий, лесничеств  
М 1:1000



Согласовано  
Взам. инв. №  
Подг. и дата  
Инв. № подл.



Линия совмещения с Листом 12

С  
Ю

Деревня Столбовка

дуб. бер.  $\frac{16}{0.40}$  3

1310000  
462000

1310200  
462000

МР Малоярославецкий район  
СП Деревня Прудки  
Калужская область

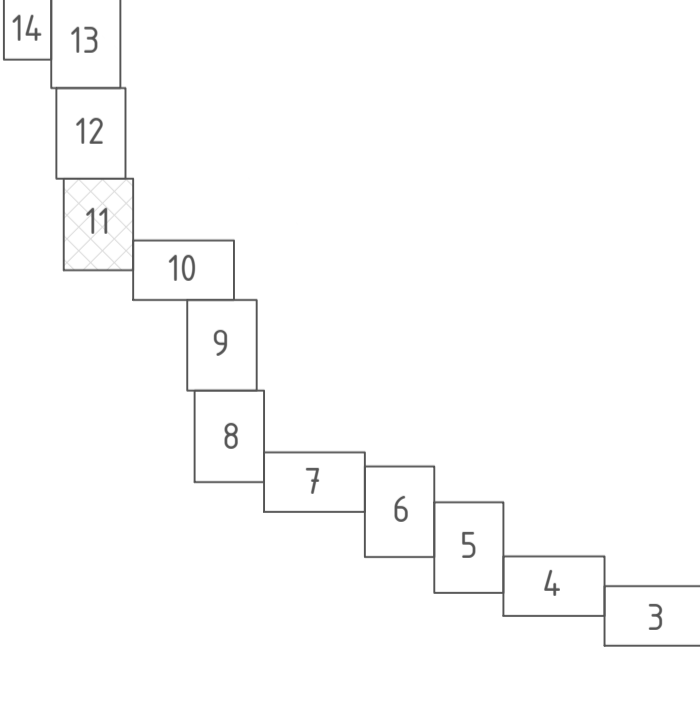
пашня

пашня

Вывод провода-спутника №22

пашня

Схема расположения листов:




Вывод провода-спутника №21

Линия совмещения с Листом 10

© 000 "Газпром проектирование", 2020 г.

Условные обозначения представлены на Листе 1

8000.253.001.П.0002.40/1601-1-ППТЗ					
Газопровод межпоселковый дер. Прудки – дер. Дольское – дер. Победа Малоярославецкого района Калужской области					
Изм.	Колыч	Лист	№ док	Подпись	Дата
Разработал	Дворник			<i>Дворник</i>	11.20
Проверил	Ольховикова			<i>Ольховикова</i>	11.20
Нач. отд.	Липилин			<i>Липилин</i>	11.20
Н. контр.	Коновальцев			<i>Коновальцев</i>	11.20
ГИП	Ючкова			<i>Ючкова</i>	11.20
				Стадия	Лист
				П	11
				Листов	14
Том 3. Материалы по обоснованию проекта планировки территории. Графическая часть					
Схема границ зон с особыми условиями использования территорий, особо охраняемых природных территорий, лесничеств М 1:1000					



Формат А2

Согласовано

Взам. инв. №

Планир. и дата

Инв. № подл.

Линия совмещения с Листом 13

Вывод провода-спутника №24

С

Ю

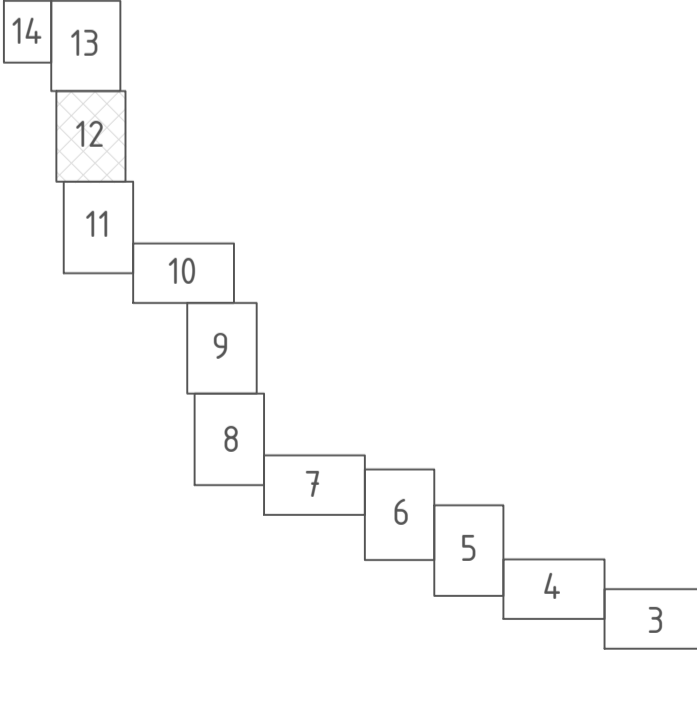
МР Малоярославецкий район  
СП Деревня Прудки  
Калужская область

Деревня Столбовка

1310000  
462400

1310200  
462400

Схема расположения листов:



Линия совмещения с Листом 11

© 0 0 0 "Газпром проектирование", 2 0 2 0 г.

Условные обозначения представлены на Листе 1

						8000.253.001.П.0002.40/1601-1-ППТЗ			
						Газопровод межпоселковый дер. Прудки – дер. Дольское – дер. Победа Малоярославецкого района Калужской области			
Изм.	Колыч	Лист	№ док	Подпись	Дата	Том 3. Материалы по обоснованию проекта планировки территории. Графическая часть	Стация	Лист	Листов
Разработал	Дворник			<i>Дворник</i>	11.20		П	12	14
Проверил	Ольховикова			<i>Ольховикова</i>	11.20				
Нач. отд.	Липилин			<i>Липилин</i>	11.20				
Н. контр.	Коновальцев			<i>Коновальцев</i>	11.20				
ГИП	Ючкова			<i>Ючкова</i>	11.20	Схема границ зон с особыми условиями использования территорий, особо охраняемых природных территорий, лесничеств М 1:1000			



Формат А2

Согласовано

Взам. инв. №

Планир. и дата

Инв. № подл.

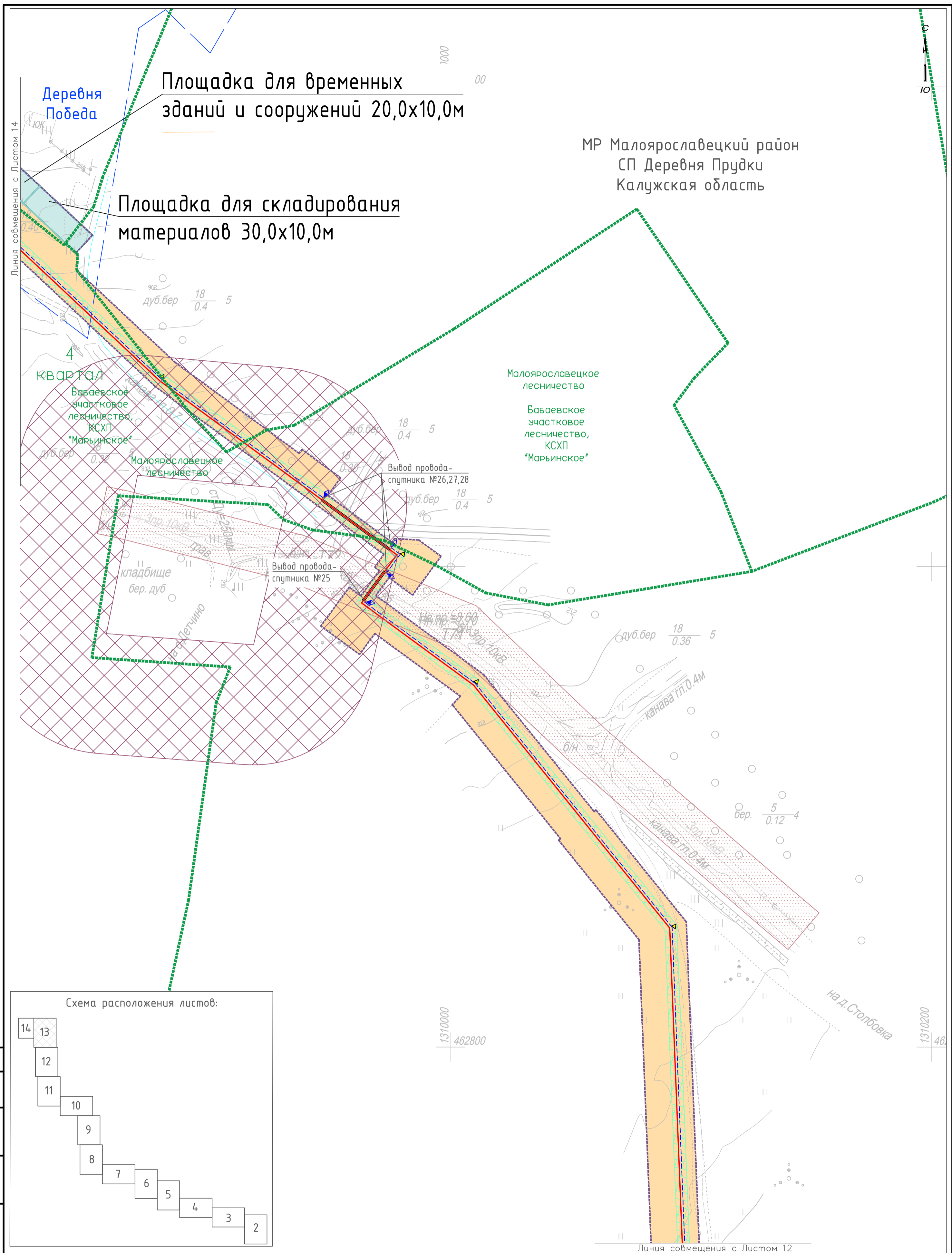
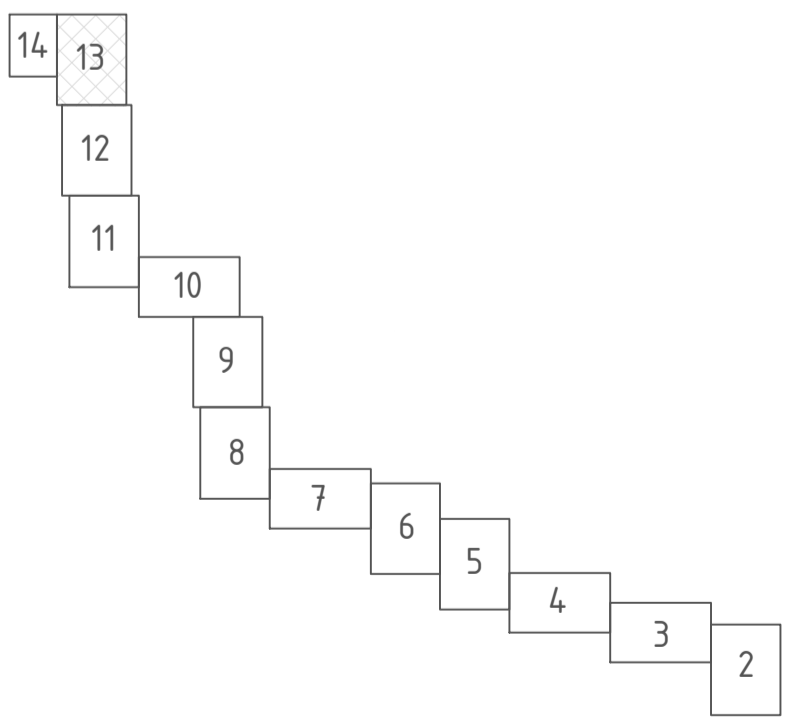


Схема расположения листов:

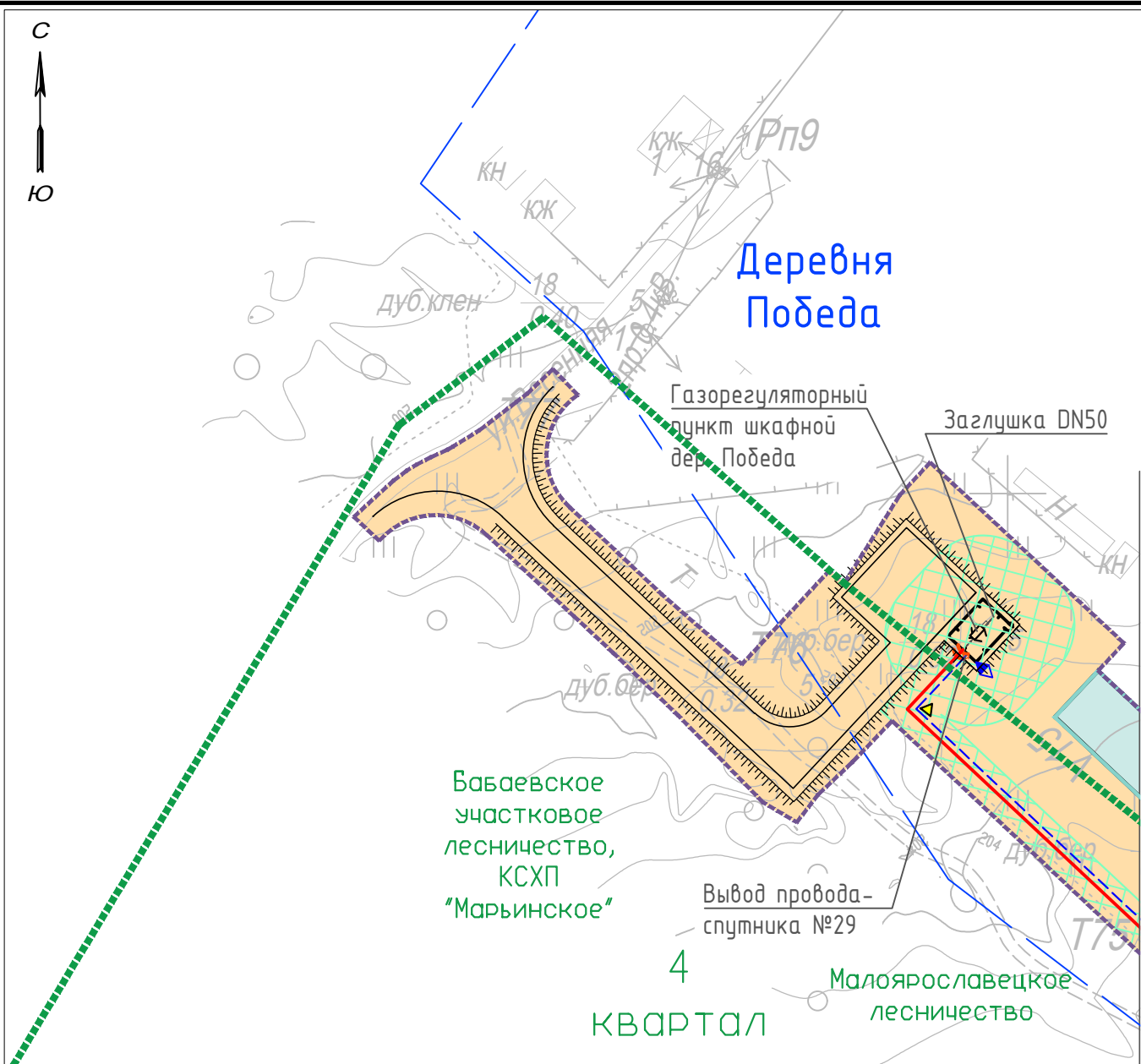


Условные обозначения представлены на Листе 1

© 000 "Газпром проектирование", 2020 г.

8000.253.001.П.0002.40/1601-1-ППТЗ					
Газопровод межпоселковый дер. Прудки – дер. Дольское – дер. Победа Малоярославецкого района Калужской области					
Изм.	Колыч	Лист	№ док	Подпись	Дата
Разработал	Дворник			<i>Дворник</i>	11.20
Проверил	Ольховикова			<i>Ольховикова</i>	11.20
Нач. отд.	Липилин			<i>Липилин</i>	11.20
Н. контр.	Коновальцев			<i>Коновальцев</i>	11.20
ГИП	Ючкова			<i>Ючкова</i>	11.20
				Стадия	Лист
				П	13
				Листов	14
Том 3. Материалы по обоснованию проекта планировки территории. Графическая часть.					
Схема границ зон с особыми условиями использования территорий, особо охраняемых природных территорий, лесничеств М 1:1000					

Инв. № подл. | Подп. и дата | Взам. инв. № | Согласовано



МР Малоярославецкий район  
СП Деревня Прудки  
Калужская область

Малоярославецкое  
лесничество

Условные обозначения представлены на Листе 1

Линия совмещения с Листом 13

Согласовано					
Взам. инв. №					
Подп. и дата					
Инв. № подл.					

© ООО "Газпром проектирование", 2020 г.

8000.253.001.П.0002.40/1601-1-ППТЗ

Газопровод межпоселковый дер. Прудки – дер. Дольское – дер. Победа  
Малоярославецкого района Калужской области

Изм.	Кол.эч	Лист	№ док.	Подпись	Дата
Разработал		Дворник		<i>ДВ</i>	11.20
Проверил		Ольховикова		<i>Ольховикова</i>	11.20
Нач. отд.		Липилин		<i>Липилин</i>	11.20
Н. контр.		Коновальцев		<i>Коновальцев</i>	11.20
ГИП		Ючкова		<i>Ючкова</i>	11.20

Том 3. Материалы по обоснованию проекта планировки территории. Графическая часть




Стадия	Лист	Листов
П	14	14

Схема границ зон с особыми условиями использования территорий, особо охраняемых природных территорий, лесничеств  
М 1:1000










**Условные обозначения:**

**ОКС внешнего автомобильного транспорта:**







-  Автомобильная дорога федерального значения
-  Автомобильная дорога регионального значения
-  Автомобильная дорога местного значения

**ОКС внешнего железнодорожного транспорта:**

-  Железнодорожный путь общего пользования
-  Железнодорожная станция



-  Граница муниципального района "Малоярославецкий район"
-  Граница городского поселения
-  Границы сельских поселений
-  Границы населенных пунктов
-  Гидрография

**Целевое назначение земель:**

-  Земли населенных пунктов
-  Земли лесного фонда
-  Земли сельскохозяйственного назначения
-  Земли особо охраняемых территорий и объектов
-  Земли промышленности, энергетики, транспорта, связи, радиовещания, телевидения, информатики, земли для обеспечения космической деятельности, земли обороны, безопасности и земли иного специального назначения
-  Земли водного фонда




 Зона кладбищ

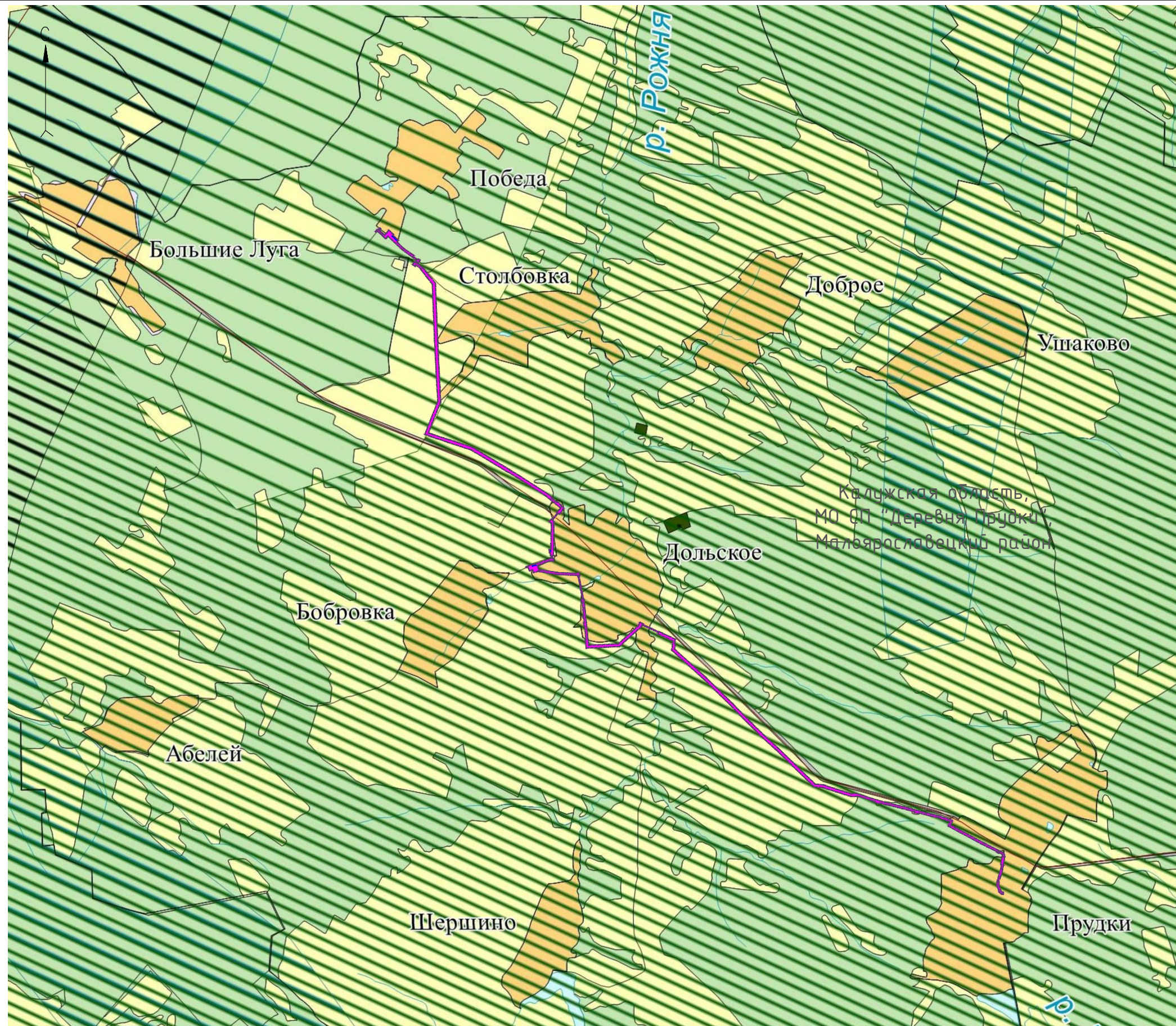
**Территории, подверженные риску возникновения чрезвычайных ситуаций природного характера:**

-  Территории, подверженные риску возникновения чрезвычайных ситуаций природного характера
-  Территории, подверженные опасным гидрологическим процессам

**Территории, подверженные риску возникновения чрезвычайных ситуаций техногенного характера:**

-  Территории, подверженные риску возникновения чрезвычайных ситуаций техногенного характера
-  Зона, подверженная риску радиоактивного загрязнения






-  - Границы территории, в отношении которой осуществляется подготовка проекта планировки
-  - Границы зон планируемого размещения линейных объектов
-  - Границы зон планируемого размещения временных зданий и сооружений



Примечание:

- Схема границ территорий, подверженных риску возникновения чрезвычайных ситуаций природного и техногенного характера разработана на основе Схемы территориального планирования Муниципального района Малоярославецкий район, утв. Решением РС от 25.09.2019г. №94 «О внесении изменений и дополнений в Схему территориального планирования муниципального района «Малоярославецкий район».
- Граница зон планируемого размещения линейных объектов, устанавливается в соответствии с нормами отвода земельных участков для конкретных видов линейных объектов. Обоснование определения границ зон планируемого размещения линейных объектов указано в Томе 4. Материалы по обоснованию проекта планировки территории. Пояснительная записка
- Граница зон планируемого размещения временных зданий и сооружений определяется проектными решениями. Обоснование определения границ зон планируемого размещения временных зданий и сооружений указано в Томе 4. Материалы по обоснованию проекта планировки территории. Пояснительная записка.
- Границы зон планируемого размещения линейных объектов, подлежащих реконструкции в связи с изменением их местоположения, отсутствуют.
- Границы зон планируемого размещения линейных объектов, подлежащих демонтажу, отсутствуют.

© 0 0 0 " Газпром проектирование ", 2 0 2 0 г.

						8000.253.001.П.0002.40/1601-1-ППТЗ			
						Газопровод межпоселковый дер. Прудки – дер. Дольское – дер. Победа Малоярославецкого района Калужской области			
Изм.	Кол.	Лист	Число	Подпись	Дата	Том 3. Материалы по обоснованию проекта планировки территории. Графическая часть.	Стадия	Лист	Листов
Разработал	Дворник				11.20		П	1	1
Проверил	Ольховикова				11.20				
Нач. отд.	Липилин				11.20				
Н. КОНТР.	Коновальцев				11.20				
ГИП	Ючкова				11.20	Схема границ территорий, подверженных риску возникновения чрезвычайных ситуаций природного и техногенного характера М 1:20000			



Согласовано  
Взам. инв. №  
Лист и дата  
Инв. № подл.

## Лист регистрации изменений

Регистрация изменений								
Изм.	Номера листов (страниц)				Всего листов (страниц) в док.	Номер док.	Подп.	Дата
	измененных	замененных	новых	аннулиро ванных				