



**Общество с ограниченной ответственностью
«Газпром проектирование»**

Московский филиал

Заказчик – ООО «Газпром межрегионгаз»

**«Утверждено
Постановлением Малоярославецкой
районной администрации
от «___» _____ 202_г.№ _____»**

**ДОКУМЕНТАЦИЯ ПО ПЛАНИРОВКЕ ТЕРРИТОРИИ
Проект планировки и межевания территории**

**«Газопровод межпоселковый дер. Прудки - дер. Дольское - дер. Победа
Малоярославецкого района Калужской области»**

ТОМ 5

Основная часть проекта межевания территории. Графическая часть

8000.253.001.П.0002.40/1601-1-ПМТ1



Общество с ограниченной ответственностью
«Газпром проектирование»

Московский филиал

Заказчик – ООО «Газпром межрегионгаз»

ДОКУМЕНТАЦИЯ ПО ПЛАНИРОВКЕ ТЕРРИТОРИИ
Проект планировки и межевания территории

**«Газопровод межпоселковый дер. Прудки - дер. Дольское - дер. Победа
Малоярославецкого района Калужской области»**

ТОМ 5

Основная часть проекта межевания территории. Графическая часть

8000.253.001.П.0002.40/1601-1-ПМТ1

Инд. № подл.	Подпись и дата	Взам. инв. №

Главный инженер
Московского филиала

А.Н. Иванов

Главный инженер проекта

Н.М. Ючкова

Список исполнителей

Начальник центра
инженерных изысканий



(подпись, дата)

А.В. Шувалов

Начальник отдела
комплексных инженерных изысканий



(подпись, дата)

В.А. Липилин

Главный специалист отдела
комплексных инженерных изысканий



(подпись, дата)

Е.А. Ольховикова

Ведущий инженер отдела
комплексных инженерных изысканий



(подпись, дата)

А.А. Малышева

Главный инженер проекта



(подпись, дата)

Н.М. Ючкова

Список участников работ

Е.А. Ольховикова – разработка документации по планировке территории

А.А. Малышева – разработка документации по планировке территории

Обозначение	Наименование	Примечание
8000.253.001.П.0002.40/1601-1-ПМТ1-С	Содержание тома 5	3
8000.253.001.П.0002.40/1601-1-СД	Состав документации по планировке территории	4
8000.253.001.П.0002.40/1601-1-ПМТ1.ВКМ	Ведомость картографических материалов	5
8000.253.001.П.0002.40/1601-1-ПМТ1	Графическая часть	6

Состав документации по планировке территории

Номер тома	Обозначение	Наименование документа	Примечания
Том 1	8000.253.001.П.0002.40/1601-1-ППТ1	Основная часть проекта планировки территории. Графическая часть	-
Том 2	8000.253.001.П.0002.40/1601-1-ППТ2	Основная часть проекта планировки территории. Положение о размещении линейного объекта	-
Том 3	8000.253.001.П.0002.40/1601-1-ППТ3	Материалы по обоснованию проекта планировки территории. Графическая часть	-
Том 4	8000.253.001.П.0002.40/1601-1-ППТ4	Материалы по обоснованию проекта планировки территории. Пояснительная записка	-
Том 5	8000.253.001.П.0002.40/1601-1-ПМТ1	Основная часть проекта межевания территории. Графическая часть	-
Том 6	8000.253.001.П.0002.40/1601-1-ПМТ2	Основная часть проекта межевания территории. Текстовая часть	-
Том 7	8000.253.001.П.0002.40/1601-1-ПМТ3	Материалы по обоснованию проекта межевания территории. Графическая часть	-
Том 8	8000.253.001.П.0002.40/1601-1-ПМТ4	Материалы по обоснованию проекта межевания территории. Пояснительная записка	-

Ведомость картографических материалов


Наименование документации: «Газопровод межпоселковый дер. Прудки - дер. Дольское - дер. Победа Малоарославецкого района Калужской области»


Обозначение: 8000.253.001.П.0002.40/1601-1-ПМТ1.ВКМ


Организация: ООО «Газпром проектирование»

Дата создания: 27.11.2020 г.

№	Краткое наименование тома (книги)	Обозначение тома (книги)	Номер страницы (листа)	Номер рисунка, графического приложения, текстового приложения	Краткое наименование рисунка графического приложения, текстового приложения	Реквизиты лицензионного договора	Примечание
1	2	3	4	5	6	7	8
1	Том 5	8000.253.001.П.0002.40/1601-1-ПМТ1	7-14	-	Основная часть проекта межевания территории М 1:2000	-	-

Составил: Ведущий инженер (Должность)  А.А. Малышева (И.О. Фамилия) 27.11.2020 г. (Дата)

Проверил: Главный специалист (Должность)  Е.А. Ольховикова (И.О. Фамилия) 27.11.2020 г. (Дата)

ГИП:  Н.М. Ючкова (И.О. Фамилия) 27.11.2020 г. (Дата)

Лист регистрации изменений


Регистрация изменений								
Изм.	Номера листов (страниц)				Всего листов (страниц) в док.	Номер док.	Подп.	Дата
	измененных	замененных	новых	аннулиро ванных				

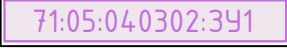
Условные обозначения:


Границы планируемых элементов планировочной структуры :

 - Граница территории, предназначенной для размещения линейного объекта

Границы планируемых и существующих элементов планировочной структуры :

 - Границы населенных пунктов по сведениям ЕГРН

 - Границы и условные обозначения образуемых земельных участков (частей земельных участков) на период строительства


 - Поворотная точка границы образуемого земельного участка (части земельного участка) на период строительства

 - Граница благоустройства территории

 - Границы и номера кадастровых кварталов

 - Границы и номера существующих земельных участков по сведениям ЕГРН

Проектируемые объекты:

 - Ось трассы газопровода


 - Провод-спутник

 - Опознавательный столбик

 - Табличка-указатель

 - Предупредительный знак

 - Шаровой кран в подземном исполнении (под ковер)

 - Вывод провода спутника в КИП

 - Граница зоны временного размещения зданий и сооружений

 - Границы лесных кварталов

© ООО "Газпром проектирование", 2020 г.

8000.253.001.П.0002.40/1601-1-ПМТ1

Газопровод межпоселковый дер. Прудки – дер. Дольское – дер. Победа Малоярославецкого района Калужской области

Согласовано

Взам. инв. №

Подп. и дата

Инв. № подл.

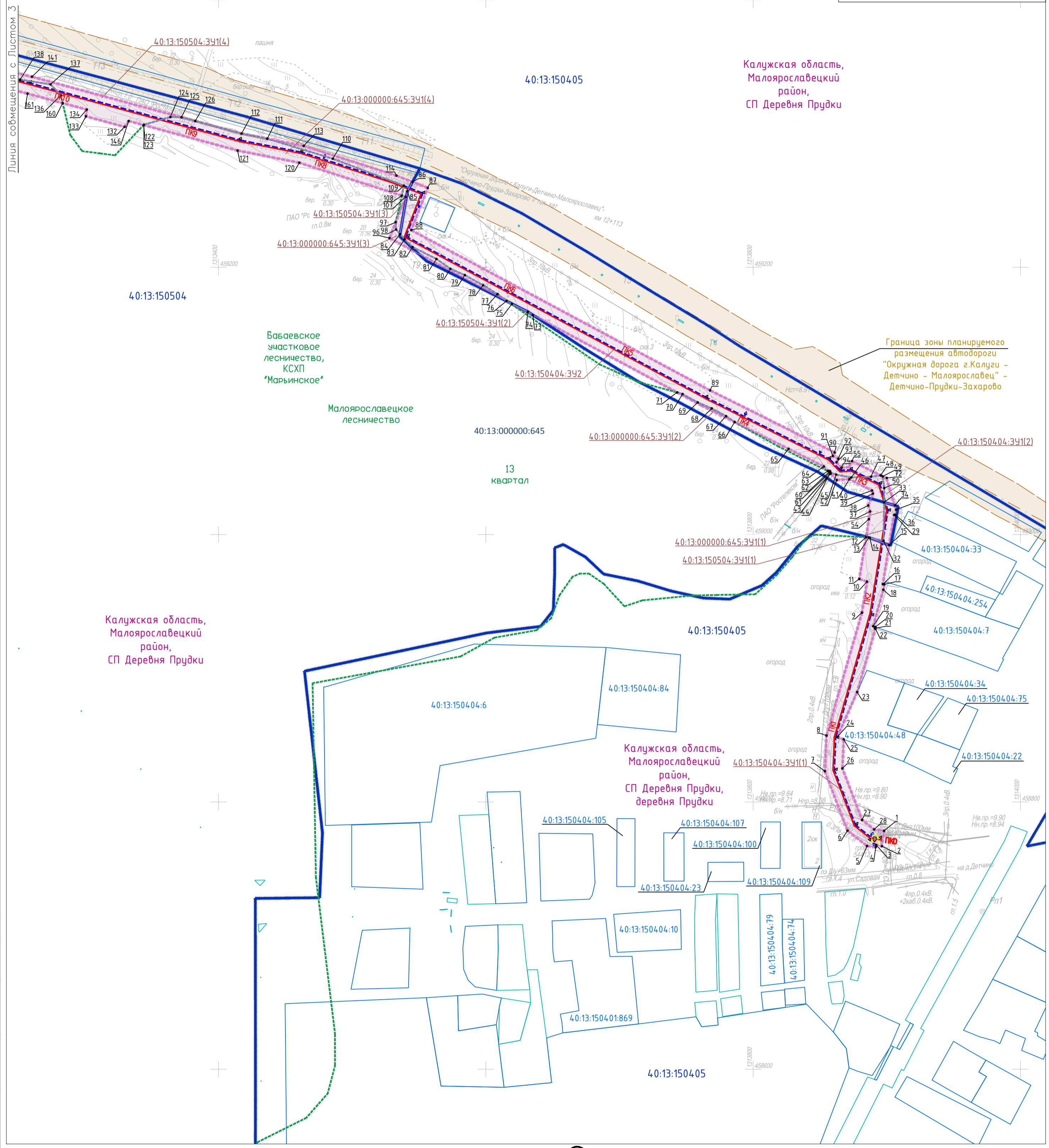
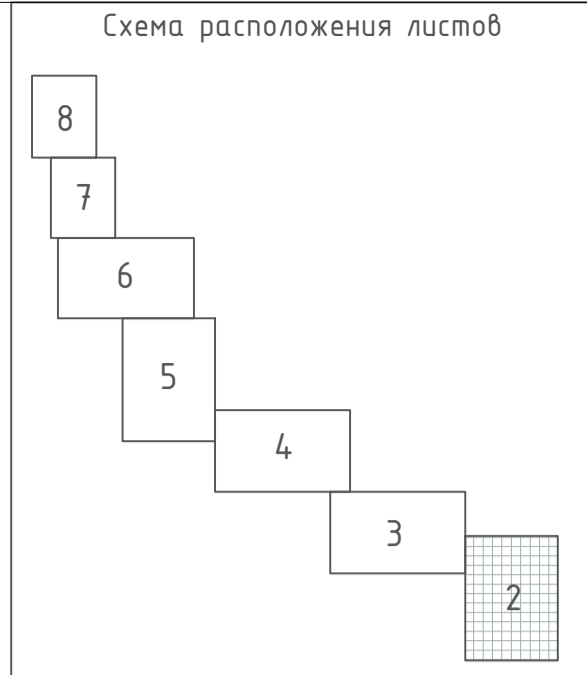
Изм.	Кол.уч.	Лист	№ док.	Подпись	Дата
Разработал		Мальшева			11.20
Проверил		Ольховикова			11.20
Нач. отд.		Липилин			11.20
Н. контр.		Шувалов			11.20
ГИП		Ючкова			11.20

Том 5. Основная часть проекта
межевания территории.
Графическая часть

Стадия	Лист	Листов
П	1	8

М 1:2000





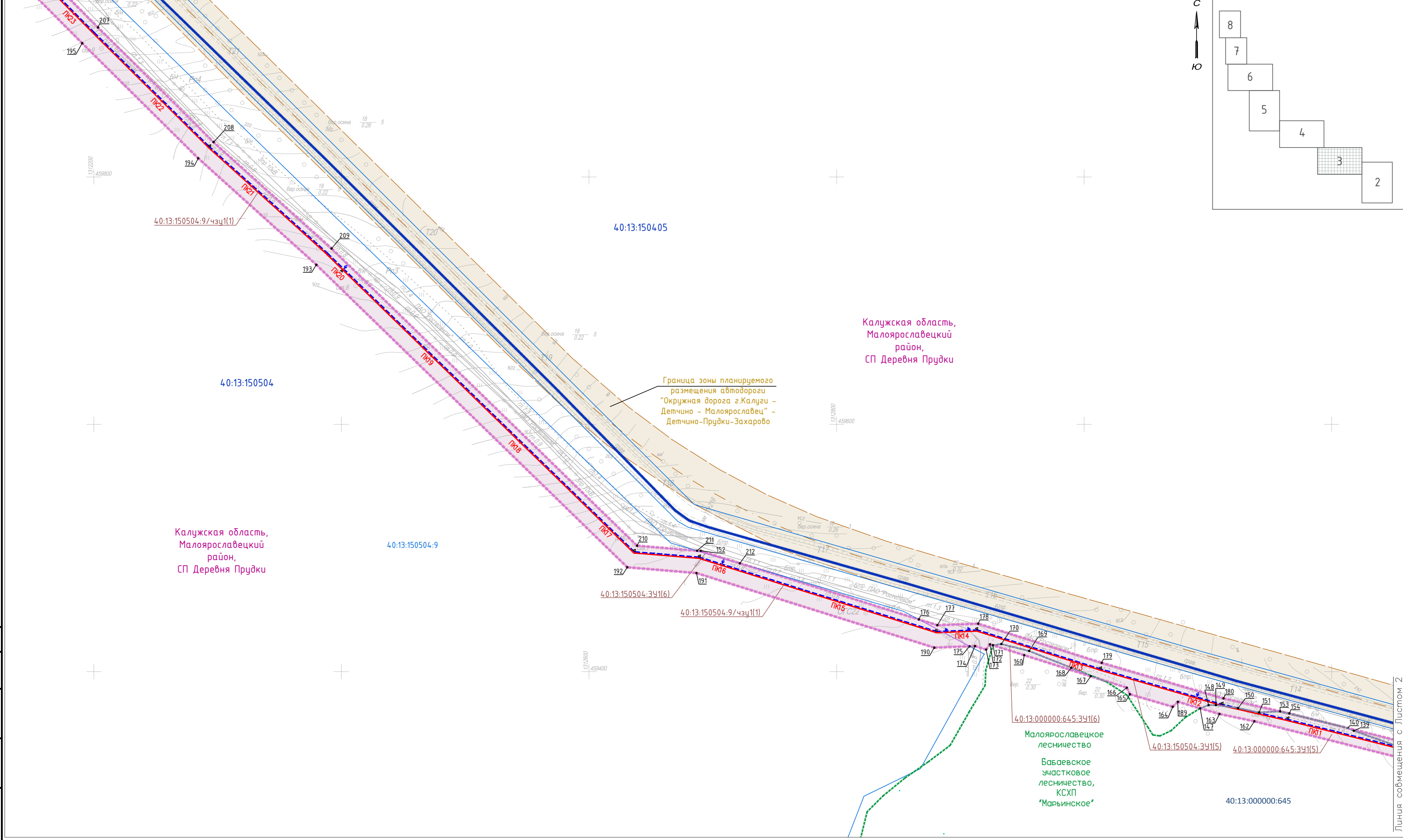
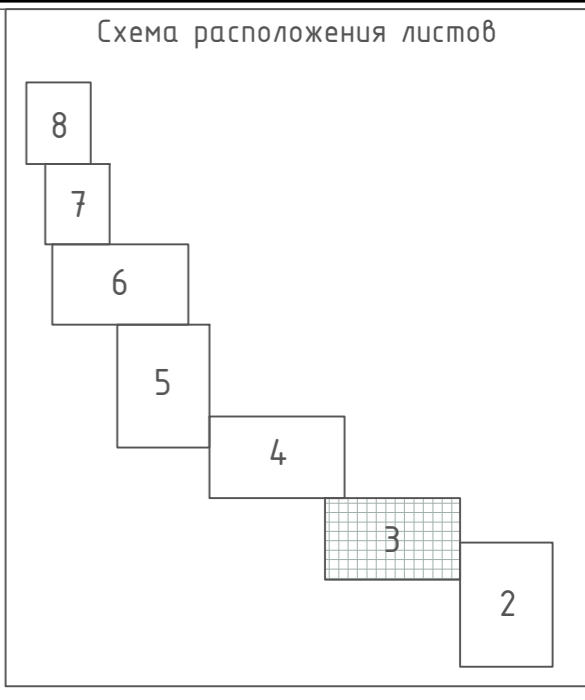
Согласовано
Взам. инв. №
Лист и дата
Инв. № подл.

Условные обозначения представлены на Листе 1

© ООО "Газпром проектирование", 2020 г.

8000.253.001.П.0002.40/1601-1-ПМТ1					
Газопровод межпоселковый дер. Прудки - дер. Дольское - дер. Победа Малоярославецкого района Калужской области					
Изм.	Кол.	Лист	№ док.	Дата	
Разработал	Мальшева			11.20	
Проверил	Ольховикова			11.20	
Нач. отд.	Липилин			11.20	
Н. контр.	Шудалов			11.20	
ГИП	Очкова			11.20	
Том 5. Основная часть проекта межевания территории. Графическая часть			Стадия	Лист	Листов
			П	2	8
М 1:2000					

Линия совмещения с Листом 4



Согласовано	
Взам. инв. №	
Подг. и дата	
Инв. № подл.	

Условные обозначения представлены на Листе 1

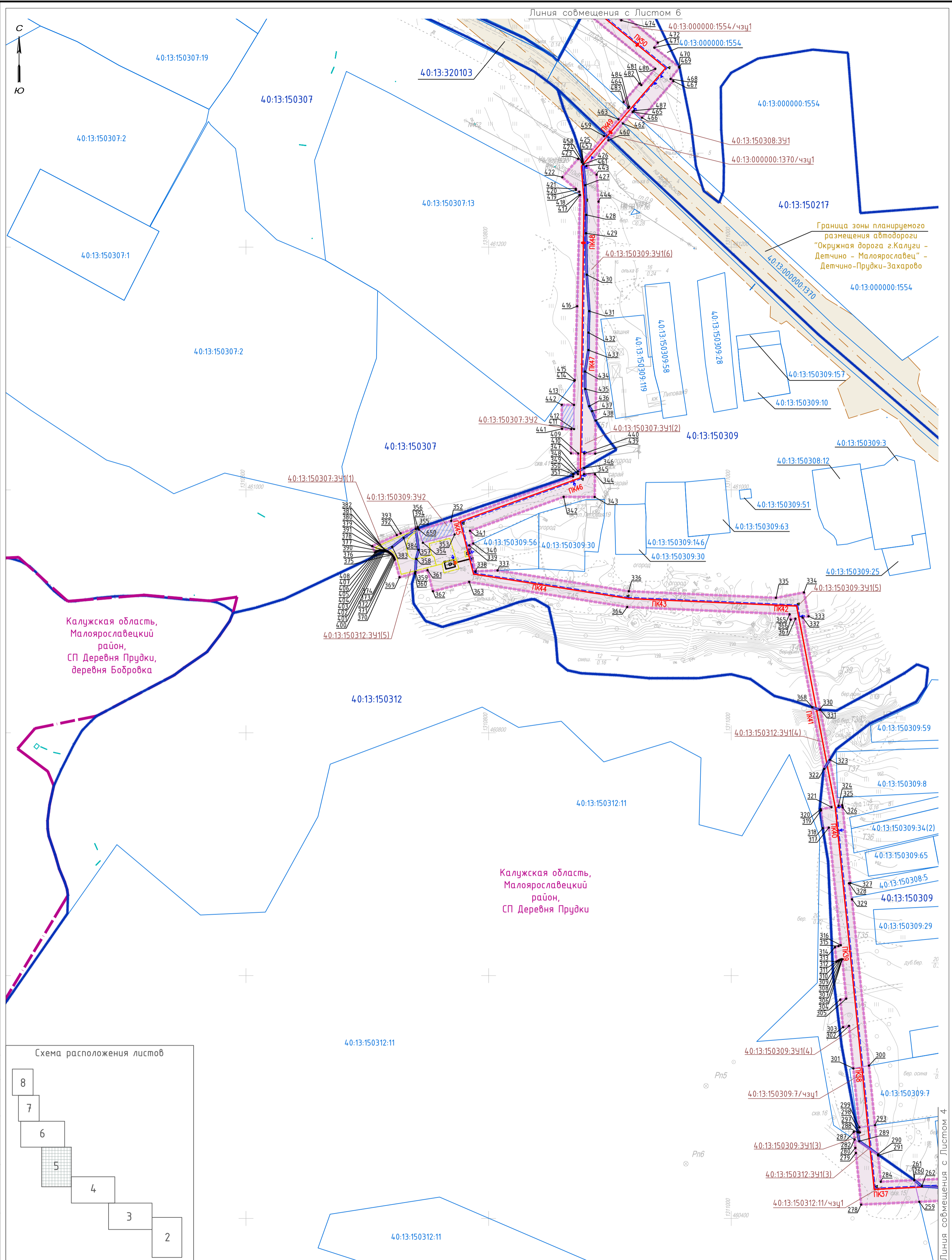
© ООО "Газпром проектирование", 2020 г.

					8000.253.001.П.0002.40/1601-1-ПМТ1				
					Газопровод межпоселковый дер. Прудки – дер. Дольское – дер. Победа Малоярославецкого района Калужской области				
Изм.	Кол.	Лист	Незодк.	Подпись	Дата	Том 5. Основная часть проекта межевания территории. Графическая часть	Стадия	Лист	Листов
Разработал		Малышева		<i>Малышева</i>	11.20		П	3	8
Проверил		Ольховикова		<i>Ольховикова</i>	11.20				
Нач. отд.		Липилин		<i>Липилин</i>	11.20				
Н. контр.		Шувалов		<i>Шувалов</i>	11.20				
ГИП		Ючкова		<i>Ючкова</i>	11.20	М 1:2000			



Формат А2

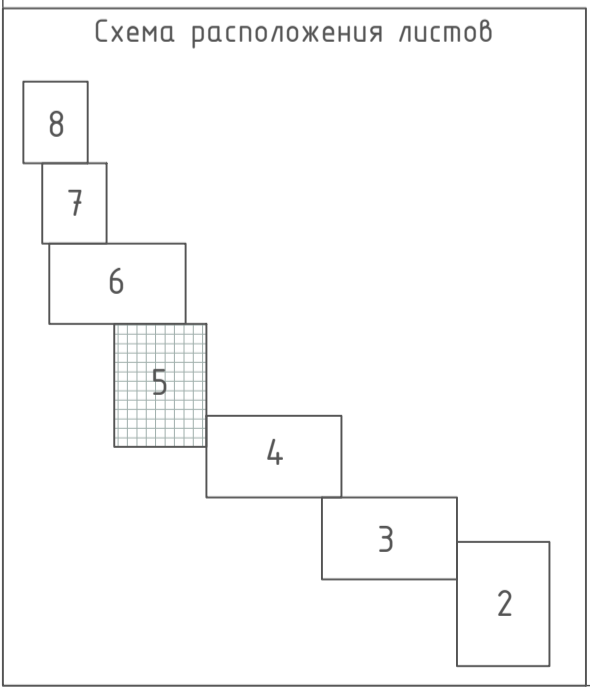
Линия совмещения с Листом 6



Граница зоны планируемого размещения автодороги "Окружная дорога г.Калуги - Детчино - Малоярославец" - Детчино-Прудки-Захарово

Калужская область,
Малоярославецкий район,
СП Деревня Прудки,
деревня Бобровка

Калужская область,
Малоярославецкий район,
СП Деревня Прудки

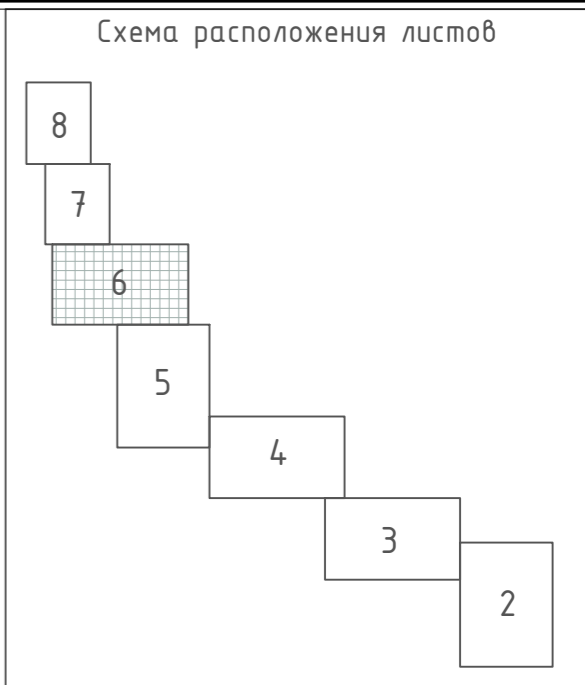
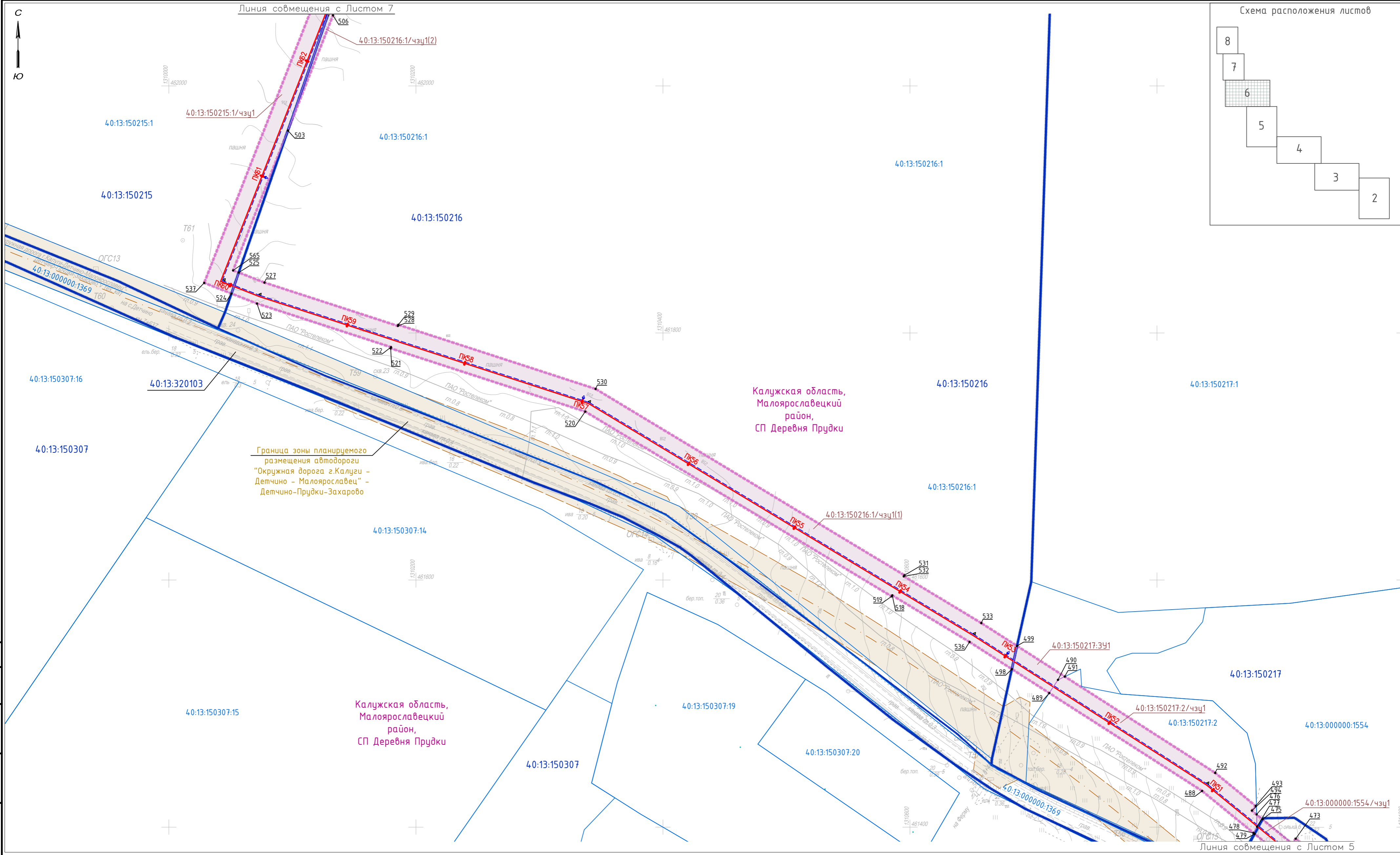


Условные обозначения представлены на Листе 1

© ООО "Газпром проектирование", 2020 г.

					8000.253.001.П.0002.40/1601-1-ПМТ1					
					Газопровод межпоселковый дер. Прудки - дер. Дольское - дер. Победа Малоярославецкого района Калужской области					
Изм.	Колч.	Лист	№рек	Подпись	Дата	Том 5. Основная часть проекта межевания территории. Графическая часть	Стадия	Лист	Листов	
		Мальшева		<i>Мальшева</i>	11.20					
		Ольховикова		<i>Ольховикова</i>	11.20					
		Липилин		<i>Липилин</i>	11.20					
		Шудалов		<i>Шудалов</i>	11.20					
		Очкова		<i>Очкова</i>	11.20		П	5	8	
					М 1:2000					

Согласовано	
Взам. инв. №	
Подп. и дата	
Инв. № подл.	



Граница зоны планируемого размещения автодороги "Окружная дорога г.Калуги - Детчино - Малоярославец" - Детчино-Прудки-Захарово

Калужская область,
Малоярославецкий район,
СП Деревня Прудки

Калужская область,
Малоярославецкий район,
СП Деревня Прудки

Согласовано
Взам. инв. №
Подг. и дата
Инв. № подл.

Условные обозначения представлены на Листе 1

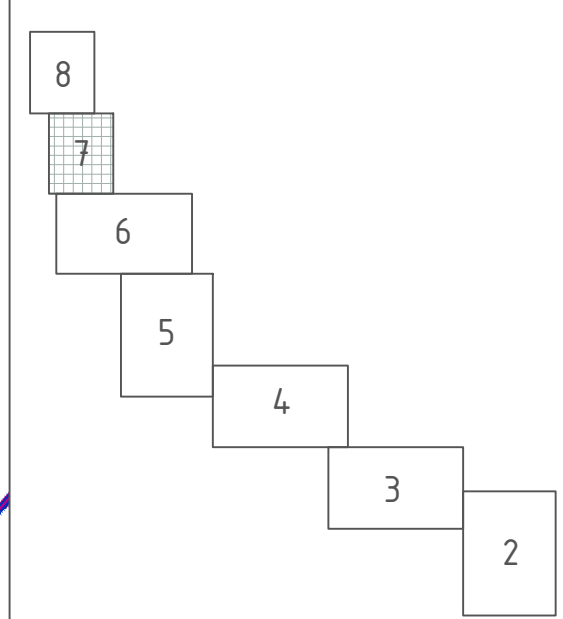
© ООО "Газпром проектирование", 2020 г.

					8000.253.001.П.0002.40/1601-1-ПМТ1				
					Газопровод межпоселковый дер. Прудки – дер. Дольское – дер. Победа Малоярославецкого района Калужской области				
Изм.	Кол.	Лист	Незак.	Подпись	Дата	Том 5. Основная часть проекта межевания территории. Графическая часть	Стадия	Лист	Листов
Разработал		Малышева		<i>Малышева</i>	11.20		П	6	8
Проверил		Ольховикова		<i>Ольховикова</i>	11.20				
Нач. отд.		Липилин		<i>Липилин</i>	11.20				
Н. контр.		Шувалов		<i>Шувалов</i>	11.20				
ГИП		Ючкова		<i>Ючкова</i>	11.20	М 1:2000			



Линия совмещения с Листом 8

Схема расположения листов



Калужская область,
Малоярославецкий район,
СП Деревня Прудки

Калужская область,
Малоярославецкий район,
СП Деревня Прудки,
д. Столбовка

Калужская область,
Малоярославецкий район,
СП Деревня Прудки,
д. Столбовка

40:13:150215:1/чзц1

40:13:150215:1

40:13:150215:3У1(2)

40:13:150215

40:13:150215:1/чзц1

40:13:150215:1

40:13:150213

обер. 16/0.40-3

40:13:150215:3У1(1)

40:13:150216

Линия совмещения с Листом 6

Согласовано	
Взам. инв. №	
Подп. и дата	
Инв. № подл.	

© 0 0 0 "Газпром проектирование", 2 0 2 0 г.

Условные обозначения представлены на Листе 1

8000.253.001.П.0002.40/1601-1-ПМТ1

Газопровод межпоселковый дер. Прудки – дер. Дольское – дер. Победа Малоярославецкого района Калужской области

Изм.	Кол.уч	Лист	№ док	Подпись	Дата
Разработал		Малышева		<i>Малышева</i>	11.20
Проверил		Ольховикова		<i>Ольховикова</i>	11.20
Нач. отд.		Липилин		<i>Липилин</i>	11.20
Н. КОНТР.		Шувалов		<i>Шувалов</i>	11.20
ГИП		Ючкова		<i>Ючкова</i>	11.20

Том 5. Основная часть проекта
межевания территории.
Графическая часть

Стадия	Лист	Листов
П	7	8

М 1:2000



Формат А3

