



Общество с ограниченной ответственностью
«Газпром проектирование»

Московский филиал

Заказчик – ООО «Газпром межрегионгаз»

«Утверждено
Постановлением Малоярославецкой
районной администрации
от «__» _____ 202_ г. № ____»

ДОКУМЕНТАЦИЯ ПО ПЛАНИРОВКЕ ТЕРРИТОРИИ

Проект планировки и межевания территории

**«Газопровод межпоселковый дер. Прудки - дер. Дольское - дер. Победа
Малоярославецкого района Калужской области»**

ТОМ 6

**Основная часть проекта межевания территории.
Текстовая часть**

8000.253.001.П.0002.40/1601-1-ПМТ2



Общество с ограниченной ответственностью
«Газпром проектирование»

Московский филиал

Заказчик – ООО «Газпром межрегионгаз»

ДОКУМЕНТАЦИЯ ПО ПЛАНИРОВКЕ ТЕРРИТОРИИ
Проект планировки и межевания территории

**«Газопровод межпоселковый дер. Прудки - дер. Дольское - дер. Победа
Малоярославецкого района Калужской области»**

ТОМ 6
Основная часть проекта межевания территории.
Текстовая часть

8000.253.001.П.0002.40/1601-1-ПМТ2

Инов. № подл.	Подпись и дата	Взам. инв. №

Главный инженер
Московского филиала

А.Н. Иванов

Главный инженер проекта

Н.М. Ючкова

Список исполнителей

Начальник центра
инженерных изысканий



(подпись, дата)

А.В. Шувалов

Начальник отдела
комплексных инженерных изысканий



(подпись, дата)

В.А. Липилин

Главный специалист отдела
комплексных инженерных изысканий



(подпись, дата)

Е.А. Ольховикова

Ведущий инженер отдела
комплексных инженерных изысканий



(подпись, дата)

А.А. Малышева

Главный инженер проекта



(подпись, дата)

Н.М. Ючкова

Список участников работ

Е.А. Ольховикова – разработка документации по планировке территории

А.А. Малышева – разработка документации по планировке территории

Обозначение	Наименование	Примечание
8000.253.001.П.0002.40/1601-1-ПМТ2-С	Содержание тома 6	3
8000.253.001.П.0002.40/1601-1-СД	Состав документации по планировке территории	4
8000.253.001.П.0002.40/1601-1-ПМТ2.ВКМ	Ведомость картографических материалов	5
8000.253.001.П.0002.40/1601-1-ПМТ2	Текстовая часть	6

Состав документации по планировке территории

Номер тома	Обозначение	Наименование документа	Примечания
Том 1	8000.253.001.П.0002.40/1601-1-ППТ1	Основная часть проекта планировки территории. Графическая часть	-
Том 2	8000.253.001.П.0002.40/1601-1-ППТ2	Основная часть проекта планировки территории. Положение о размещении линейного объекта	-
Том 3	8000.253.001.П.0002.40/1601-1-ППТ3	Материалы по обоснованию проекта планировки территории. Графическая часть	-
Том 4	8000.253.001.П.0002.40/1601-1-ППТ4	Материалы по обоснованию проекта планировки территории. Пояснительная записка	-
Том 5	8000.253.001.П.0002.40/1601-1-ПМТ1	Основная часть проекта межевания территории. Графическая часть	-
Том 6	8000.253.001.П.0002.40/1601-1-ПМТ2	Основная часть проекта межевания территории. Текстовая часть	-
Том 7	8000.253.001.П.0002.40/1601-1-ПМТ3	Материалы по обоснованию проекта межевания территории. Графическая часть	-
Том 8	8000.253.001.П.0002.40/1601-1-ПМТ4	Материалы по обоснованию проекта межевания территории. Пояснительная записка	-

Ведомость картографических материалов

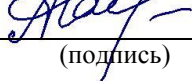
Наименование документации: «Газопровод межпоселковый дер. Прудки - дер. Дольское - дер. Победа Малоарославецкого района Калужской области»

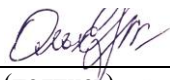
Обозначение: 8000.253.001.П.0002.40/1601-1-ПМТ2


Организация: ООО «Газпром проектирование»

Дата создания: 24.11.2020 г.

№	Краткое наименование тома (книги)	Обозначение тома (книги)	Номер страницы (листа)	Номер рисунка, графического приложения, текстового приложения	Краткое наименование рисунка графического приложения, текстового приложения	Реквизиты лицензионного договора	Примечание
1	2	3	4	5	6	7	8
1	Том 6	8000.253.001.П.0002.40/1601-1-ПМТ2	-	-	Картографические материалы отсутствуют	-	-

Составил: Ведущий инженер (Должность)  (подпись) А.А. Мальшева (И.О. Фамилия) 24.11.2020 г. (Дата)

Проверил: Главный специалист (Должность)  (подпись) Е.А. Ольховикова (И.О. Фамилия) 24.11.2020 г. (Дата)

ГИП:  (подпись) Н.М. Ючкова (И.О. Фамилия) 24.11.2020 г. (Дата)

Содержание

Введение.....	2
1 Перечень и сведения о площади образуемых земельных участков, в том числе возможные способы их образования	3
2 Перечень и сведения о площади образуемых земельных участков, которые будут отнесены к территориям общего пользования или имуществу общего пользования	4
3 Перечень и сведения о площади образуемых земельных участков, в том числе в отношении которых предполагаются резервирование и изъятие для государственных нужд	5
4 Вид разрешенного использования образуемых земельных участков в соответствии с проектом планировки территории в случаях, предусмотренных Градостроительным кодексом Российской Федерации	6
5 Информация о правообладателях земельных участков, категория земель, адресные характеристики земельных участков, площадь исходных земельных участков	7
6 Целевое назначение лесов, вид (виды) разрешенного использования лесного участка, количественные и качественные характеристики лесного участка, сведения о нахождении лесного участка в границах особо защитных участков лесов	8
6.1 Целевое назначение лесов, количественные и качественные характеристики лесного участка, сведения о нахождении лесного участка в границах особо защитных участков лесов	8
6.2 Виды разрешенного использования лесов на проектируемом лесном участке	10
6.3 Сведения об обременениях проектируемого лесного участка	10
6.4 Сведения об ограничениях использования лесов	10
6.5 Сведения о наличии зданий, сооружений, объектов, связанных с созданием лесной инфраструктуры на проектируемом лесном участке.....	11
6.6 Сведения о наличии на проектируемом лесном участке особо защитных участков лесов, особо охраняемых природных территорий, зон с особыми условиями использования территорий	11
6.7 Проектирование вида использования лесов лесного участка.....	11
7 Перечень координат характерных точек образуемых земельных участков.....	12
8 Сведения о границах территории, в отношении которой утвержден проект межевания, содержащий перечень координат характерных точек этих границ в системе координат, используемой для ведения Единого государственного реестра недвижимости. Координаты характерных точек границ территории, в отношении которой утвержден проект межевания, определяются в соответствии с требованиями к точности определения координат характерных точек границ, установленных в соответствии с ГК РФ для территориальных зон	13
Лист регистрации изменений.....	14
Приложение А Перечень образуемых земельных участков (частей земельных участков)	15
Приложение Б Ведомость земельных участков, в границах публичного сервитута.....	21
Приложение В Перечень координат характерных точек образуемых земельных участков	22
Приложение Г Перечень координат характерных точек границ территории, в отношении которой утвержден проект межевания.....	32

Введение

Документация по планировке территории объекта: «Газопровод межпоселковый дер. Прудки - дер. Дольское - дер. Победа Малоярославецкого района Калужской области» разработана в соответствии с действующими законодательными актами и нормативными документами.

Проектируемый объект включен в Программу газификации регионов Российской Федерации.

Основание для разработки документации по планировке территории:

- Программа газификации регионов Российской Федерации, утвержденная Председателем Правления ОАО «Газпром» А.Б. Миллером;

- Соглашение о взаимном сотрудничестве и Договоры по газификации между Администрацией области и ОАО «Газпром», предусматривающие осуществление программы газификации в регионе;

- Концепция участия ОАО «Газпром» в газификации регионов РФ, утвержденная Постановлением Правления ОАО «Газпром» №57 от 30.11.2009г.

- Схема территориального планирования Муниципального района Малоярославецкий район, утвержденная Решением РС от 25.09.2019г. № 94 «О внесении изменений и дополнений в Схему территориального планирования муниципального района «Малоярославецкий район»;

- Постановление Малоярославецкой районной Администрации муниципального района «Малоярославецкий район» от 28.09.2020г. № 1034 «О разработке проекта планировки территории и проекта межевания территории объекта: «Газопровод межпоселковый дер. Прудки - дер. Дольское - дер. Победа Малоярославецкого района Калужской области»;

- Техническое задание на подготовку документации по планировке территории «Газопровод межпоселковый дер. Прудки - дер. Дольское - дер. Победа Малоярославецкого района Калужской области», утвержденное Приказом министерства строительства и жилищно-коммунального хозяйства Калужской области от 22.06.2020 № 246.

1 Перечень и сведения о площади образуемых земельных участков, в том числе возможные способы их образования

В рамках проекта межевания территории предусмотрено образование земельных участков необходимых для строительства и размещения проектируемых объектов, в соответствии с Земельным кодексом РФ от 25.10.2001 № 136-ФЗ.

Проектом межевания территории предусмотрен отвод земель на период строительства (краткосрочное пользование). Общая площадь земельных участков для строительства, испрашиваемых в краткосрочную аренду 127701,98 кв. м, в том числе под временные здания и сооружения 1016,60 кв. м.

Строительная полоса сооружения линейной части газопровода представляет собой линейно-протяженную строительную площадку, в пределах которой передвижными механизированными производственными подразделениями - колоннами, бригадами, звеньями - выполняется весь комплекс строительства газопровода, в том числе:

- основные - строительные, строительско-монтажные и специальные строительные работы;
- вспомогательные - погрузка, транспортировка и разгрузка труб, изоляционных, сварочных и других материалов, оборудования, машин, механизмов, конструкций, изделий, деталей и др., обеспечивающих бесперебойное производство СМР;
- обслуживающие - контроль качества и безопасности производства СМР, обеспечение выполнения природоохранных мероприятий при выполнении основных и вспомогательных строительных процессов, техническое обслуживание и ремонт машин, механизмов, социально-бытовое обслуживание строителей, охрана материальных ценностей.

Ширина и протяженность полосы отвода для строительства проектируемого газопровода определена с учетом принятых проектных решений, категории земель, схем расстановки механизмов, отвалов растительного и минерального грунта, способов соединения и укладки труб газопровода, от способа и схемы обратной засыпки смонтированного газопровода.

Краткосрочная аренда предполагает возврат земель после окончания строительства прежним землепользователям (собственникам земли) при условии проведения комплекса мероприятий по восстановлению (рекультивации) нарушенных земель. Передача восстановленных земель оформляется актом в установленном порядке. К краткосрочной аренде относятся участки земель, отведенные под строительную полосу при прокладке трубопроводов, автодорог.

Ширина полосы отвода рассчитана на основании СН 452-73 «Нормы отвода земель для магистральных трубопроводов» и составляет:

на участках рекультивации:

- 18 м на участках, сложенных суглинками (слой ИГЭ-2-4);
 - 20 м на участках, сложенных песчаными грунтами (слой ИГЭ-5).
- на участках без рекультивации - 13,0 м.

Границы полосы отвода определены с учетом размещения строительной техники, раскрытия выемки, размещения отвалов минерального грунта и отвалов с растительным слоем.

В результате выполнения работ были образованы части земельных участков, земельные участки путем раздела с сохранением исходного земельного участка в измененных границах, земельные участки из земель неразграниченной государственной или муниципальной собственности.

Перечень и сведения об образуемых земельных участках представлен в приложении А.

В рамках документации по планировке территории предусмотрена возможность оформления публичного сервитута. Ведомость земельных участков, в границах публичного сервитута представлена в приложении Б.

2 Перечень и сведения о площади образуемых земельных участков, которые будут отнесены к территориям общего пользования или имуществу общего пользования

В соответствии с п.12 ст.1 ГрК РФ территории общего пользования - территории, которыми беспрепятственно пользуется неограниченный круг лиц (в том числе площади, улицы, проезды, набережные, береговые полосы водных объектов общего пользования, скверы, бульвары).

Проектом межевания территории не предусматривается образование земельных участков, которые будут отнесены к территориям общего пользования или имуществу общего пользования. образуемые земельные участки будут предоставляться во временное и постоянное пользование ПАО «Газпром».

3 Перечень и сведения о площади образуемых земельных участков, в том числе в отношении которых предполагаются резервирование и изъятие для государственных нужд

Проектом межевания территории не предусмотрено образование земельных участков, в отношении которых предполагаются резервирование и изъятие для государственных нужд.

4 Вид разрешенного использования образуемых земельных участков в соответствии с проектом планировки территории в случаях, предусмотренных Градостроительным кодексом Российской Федерации

Согласно заданию на подготовку документации по планировке территории для размещения объекта трубопроводного транспорта регионального значения: «Газопровод межпоселковый дер. Прудки - дер. Дольское - дер. Победа Малоярославецкого района Калужской области», вид разрешенного использования земельных участков, предназначенных для размещения проектируемого объекта – размещение нефтепроводов, водопроводов, газопроводов и иных трубопроводов, а также иных зданий и сооружений, необходимых для эксплуатации названных трубопроводов.

В результате разработки проекта межевания территории вид разрешенного использования образуемых земельных участков был уточнен. Согласно Приказу Министерства экономического развития Российской Федерации от 01.09.2014г. №540 «Об утверждении классификатора видов разрешенного использования земельных участков» образуемые участки имеют вид разрешенного использования 7.5 – Трубопроводный транспорт.

Согласно ст. 25 Лесного кодекса Российской Федерации от 04.12.2006 № 200-ФЗ вид разрешенного использования образуемых земельных участков - Строительство, реконструкция, эксплуатация линейных объектов.

Перечень образуемых земельных участков, с указанием вида разрешенного использования приведен в приложении А.

5 Информация о правообладателях земельных участков, категория земель, адресные характеристики земельных участков, площадь исходных земельных участков

Информация о правообладателях земельных участков, категории земель, адресных характеристиках земельных участков, площади исходных земельных участков приведена в приложении А.

6 Целевое назначение лесов, вид (виды) разрешенного использования лесного участка, количественные и качественные характеристики лесного участка, сведения о нахождении лесного участка в границах особо защитных участков лесов

6.1 Целевое назначение лесов, количественные и качественные характеристики лесного участка, сведения о нахождении лесного участка в границах особо защитных участков лесов

В соответствии с приказом Федерального агентства лесного хозяйства от 1610.2008г N 299 «Об определении количества лесничеств (лесопарков) установления их границ на территории Калужской области» Бабаевское участковое лесничество КСХП «Марьинский» входит в состав ГКУ КО «Малоярославецкое лесничество».

На момент проектирования лесного участка на территории ГКУ КО «Малоярославецкое лесничество» распространяется действие лесохозяйственного регламента, утвержденного приказом Министерства природных ресурсов и экологии Калужской области от 10.09.2018г № 780-18.

Леса на территории Калужской области в соответствии со статьей 8 Федерального закона от 04.12.2006г N 201-ФЗ "О введении в действие Лесного кодекса Российской Федерации" отнесены к защитным и эксплуатационным лесам, что отражено в Лесном плане Калужской области, утвержденном постановлением Губернатора Калужской области от 29.12.2018г № 588 и лесохозяйственном регламенте ГКУ КО «Малоярославецкое лесничество».

Согласно указанным документам лесного планирования, проектируемые лесные участки, располагающиеся в Бабаевском участковом лесничестве КСХП «Марьинский» ГКУ КО «Малоярославецкое лесничество», квартал 4 относится к защитным лесам (ценные леса - запретные полосы лесов, расположенные вдоль водных объектов), квартал 13 относится к эксплуатационным лесам.

Количественные и качественные характеристики проектируемого лесного участка составлены на основании данных государственного лесного реестра ГКУ КО «Малоярославецкое лесничество» и на основании натурного обследования лесного участка.

Таблица 1.

Распределение земель

Общая площадь, га	В том числе									
	Лесные земли					Нелесные земли				
	Занятые лесными насаждениями - всего	В том числе покрытые лесными культурами	Лесные питомники, плантации	Не занятые лесными насаждениями	итого	дороги	просеки	болота	другие	итого
1	2	3	4	5	6	7	8	9	10	11
1,0342	1,0342	-	-	-	1,0342	-	-	-	-	-

Таблица 2.

Характеристика насаждений проектируемого лесного участка

Участковое лесничество/урочище (при наличии)	Номер квартала	Номер выдела	Состав насаждения или характеристика лесного участка при отсутствии насаждения	Площадь (га)/запас древесины при наличии (куб. м)	В том числе по группам возраста древостоя			
					Молодняки	Средневозрастные	Приспевающие	Спелые и перестойные
1	2	3	4	5	6	7	8	9
Бабаевское/ КСХП «Марьинский»	4	10	5Б3ОС2ЛИП	0,3310/60		0,3310/60		
	4	13	5ОС4Б1ЛИП+ДН	0,0866/16			0,0866/16	
	4	14	6Б3ОС1ДН	0,0916/14		0,0916/14		
	13	11	7Б2ОС1ОЛЧ	0,4311/65		0,4311/65		
	13	14	4Б4ОС2ДН+ОЛЧ	0,0263/4		0,0263/4		
	13	15	7Б3ОС+С	0,0676/10		0,0676/10		
Итого				1,0342/169		0,9476/159	0,0866/16	

Таблица 3.

Средние таксационные показатели насаждений проектируемого лесного участка

Целевое назначение лесов	Хозяйство, преобладающая порода	Состав насаждений	Возраст	Бонитет	Полнота	Средний запас древесины (куб. м/га)		
						средневозрастные	приспевающие	Спелые и перестойные
1	2	3	4	5	6	7	8	9
Защитные	Береза	5Б4ОС1ЛИП+ДН	45	1	0,7	177	-	-
Эксплуатационные	Береза	7Б2ОС1ОЛЧ	50	2	0,7	150	-	-

Таблица 4.

Виды и объемы использования лесов на проектируемом лесном участке

Целевое назначение лесов	Хозяйство (хвойное, твердолиственное, мелколиственное)	Площадь (га)	Единица измерения	Объемы использования лесов (изъятия лесных ресурсов)
1	2	3	4	5
Вид использования лесов – строительство, реконструкция, эксплуатация линейных объектов				
Цель предоставления лесного участка – строительство линейного объекта «Газопровод межпоселковый дер. Прудки-дер.Дольское-дер.Победа Малоярославецкого района»				
Защитные	МЛ	0,5092	Куб.м	90
Эксплуатационные	МЛ	0,5250	Куб.м	79
Итого		1,0342	Куб.м	169

6.2 Виды разрешенного использования лесов на проектируемом лесном участке

Лесохозяйственным регламентом ГКУ КО «Малоярославецкое лесничество» на проектируемом лесном участке установлены следующие виды разрешенного использования лесов в соответствии со статьей 25 Лесного кодекса Российской Федерации:

В квартале 4 и квартале 13 Бабаевского участкового лесничества КСХП «Марьинский»:

- заготовка древесины;
- заготовка пищевых лесных ресурсов и сбор лекарственных растений;
- осуществление видов деятельности в сфере охотничьего хозяйства;
- ведение сельского хозяйства;
- осуществление научно-исследовательской деятельности, образовательной деятельности;
- осуществление рекреационной деятельности;
- выращивание лесных плодовых, ягодных, декоративных растений, лекарственных растений;
- выращивание посадочного материала лесных растений (саженцев, сеянцев);
- строительство, реконструкция, эксплуатация линейных объектов;
- переработка древесины и иных лесных ресурсов;
- осуществление религиозной деятельности.

Только в квартале 13 Бабаевского участкового лесничества КСХП «Марьинский»:

- заготовка и сбор недревесных лесных ресурсов;
- создание лесных плантаций и их эксплуатация;
- выполнение работ по геологическому изучению недр, разработка месторождений полезных ископаемых.

6.3 Сведения об обременениях проектируемого лесного участка

Обременений нет.

6.4 Сведения об ограничениях использования лесов

С учетом целевого назначения и правового режима лесов, установленного лесным законодательством РФ, лесохозяйственным регламентом ГКУ КО «Малоярославецкое лесничество» предусмотрены следующие ограничения в использовании лесов:

В квартале 4 и квартале 13 Бабаевского участкового лесничества КСХП «Марьинский»:

- заготовка живицы;

В квартале 4 Бабаевского участкового лесничества КСХП «Марьинский»:

- заготовка и сбор недревесных лесных ресурсов: заготовка пневого осмола не допускается в противоэрозионных лесах, на берегозащитных, почвозащитных участках лесов, расположенных вдоль водных объектов, склонов оврагов, а также в молодняках с полнотой 0,8 - 1,0 и несомкнувшихся лесных культурах, запрещается сбор подстилки в лесах, выполняющих функции защиты природных и иных объектов;

- создание лесных плантаций и их эксплуатация;

- выполнение работ по геологическому изучению недр, разработка месторождений полезных ископаемых: в лесах, расположенных в водоохранных зонах, запрещается размещение объектов капитального строительства, за исключением объектов, связанных с выполнением работ по геологическому изучению и разработкой месторождений углеводородного сырья;

- строительство и эксплуатация водохранилищ и иных искусственных водных объектов, а также гидротехнических сооружений, морских портов, морских терминалов, речных портов, причалов (за исключением гидротехнических сооружений);

- переработка древесины и иных лесных ресурсов.

6.5 Сведения о наличии зданий, сооружений, объектов, связанных с созданием лесной инфраструктуры на проектируемом лесном участке

Таблица 5

№ п/п	Участковое лесничество/урочище (при наличии)	Номер квартала	Номер выдела	Площадь объекта (га)	Наименование объекта
1	2	3	4	5	6
-	-	-	-	-	-

6.6 Сведения о наличии на проектируемом лесном участке особо защитных участков лесов, особо охраняемых природных территорий, зон с особыми условиями использования территорий

Согласно данным государственного лесного реестра на проектируемом лесном участке особо защитные участки лесов не выделены. Сведения о них представлены в таблице.

Таблица 6

№ п/п	Участковое лесничество/урочище (при наличии)	Номер квартала	Номер выдела	Виды ОЗУ, наименовании ООПТ, виды зон с особыми условиями использования территории	Площадь объекта (га)
1	2	3	4	5	6
-	-	-	-	-	-

Особо охраняемых природных территорий (ООПТ), зон с особыми условиями использования территорий.

6.7 Проектирование вида использования лесов лесного участка

Согласно лесохозяйственному регламенту ГКУ КО «Малоярославецкое лесничество» проектируемый участок, относится к зоне планируемого освоения лесов для - строительства, реконструкции, эксплуатации линейных объектов.

7 Перечень координат характерных точек образуемых земельных участков

Перечень координат характерных точек образуемых земельных участков представлен в приложении В.

8 Сведения о границах территории, в отношении которой утвержден проект межевания, содержащий перечень координат характерных точек этих границ в системе координат, используемой для ведения Единого государственного реестра недвижимости. Координаты характерных точек границ территории, в отношении которой утвержден проект межевания, определяются в соответствии с требованиями к точности определения координат характерных точек границ, установленных в соответствии с ГК РФ для территориальных зон

Перечень координат характерных точек границ территории, в отношении которой утвержден проект межевания приведен в приложении Г.

Лист регистрации изменений

Регистрация изменений								
Изм.	Номера листов (страниц)				Всего листов (страниц) в док.	Номер док.	Подп.	Дата
	измененных	замененных	новых	аннулированных				

Приложение А
Перечень образуемых земельных участков (частей земельных участков)

№	Обозначение на чертеже межевания	Кадастровый номер земельного участка	Вид разрешенного использования земельного участка (части земельного участка) существующий	Вид разрешенного использования земельного участка (характеристика части земельного участка) планируемый	Категория земель	Планируемая категория земель образуемого земельного участка	Вид права	Правообладатель	Адресные характеристики земельных участков	Площадь исходных земельных участков, кв.м.	Площадь земельного участка (части земельного участка), необходимая для строительства объекта, кв.м.	Площадь земельного участка (части земельного участка), необходимая для эксплуатации объекта, кв.м/объект, под которой планируется образование земельного участка
1	40:13:150404:3У1 (2 контура)	-	-	7.5 Трубопроводный транспорт	Не установлена	Земли населенных пунктов	Неразграниченная государственная или муниципальная собственность	-	Калужская область, Малоярославецкий район, д. Прудки	-	3278,55	-
1.1	40:13:150404:3У1(1)	-	-	7.5 Трубопроводный транспорт	Не установлена	Земли с/х назначения	Неразграниченная государственная или муниципальная собственность	-	Калужская область, Малоярославецкий район	-	3184,42	-
1.2	40:13:150404:3У1(2)	-	-	7.5 Трубопроводный транспорт	Не установлена	Земли с/х назначения	Неразграниченная государственная или муниципальная собственность	-	Калужская область, Малоярославецкий район	-	94,13	-
2	40:13:150404:3У2	-	-	7.5 Трубопроводный транспорт	Не установлена	Земли с/х назначения	Неразграниченная государственная или муниципальная собственность	-	Калужская область, Малоярославецкий район	-	5144,59	-
3	40:13:150504:3У1 (7 контуров)	-	-	7.5 Трубопроводный транспорт	Не установлена	Земли с/х назначения	Неразграниченная государственная или муниципальная собственность	-	Калужская область, Малоярославецкий район	-	7905,64	-
3.1	40:13:150504:3У1(1)	-	-	7.5 Трубопроводный транспорт	Не установлена	Земли с/х назначения	Неразграниченная государственная или муниципальная собственность	-	Калужская область, Малоярославецкий район	-	209,13	-
3.2	40:13:150504:3У1(2)	-	-	7.5 Трубопроводный транспорт	Не установлена	Земли с/х назначения	Неразграниченная государственная или муниципальная собственность	-	Калужская область, Малоярославецкий район	-	3,29	-
3.3	40:13:150504:3У1(3)	-	-	7.5 Трубопроводный транспорт	Не установлена	Земли с/х назначения	Неразграниченная государственная или муниципальная собственность	-	Калужская область, Малоярославецкий район	-	457,45	-
3.4	40:13:150504:3У1(4)	-	-	7.5 Трубопроводный транспорт	Не установлена	Земли с/х назначения	Неразграниченная государственная или муниципальная собственность	-	Калужская область, Малоярославецкий район	-	1352,92	-
3.5	40:13:150504:3У1(5)	-	-	7.5 Трубопроводный транспорт	Не установлена	Земли с/х назначения	Неразграниченная государственная или муниципальная собственность	-	Калужская область, Малоярославецкий район	-	3247,65	-
3.6	40:13:150504:3У1(6)	-	-	7.5 Трубопроводный транспорт	Не установлена	Земли с/х назначения	Неразграниченная государственная или муниципальная собственность	-	Калужская область, Малоярославецкий район	-	11,12	-
3.7	40:13:150504:3У1(7)	-	-	7.5 Трубопроводный транспорт	Не установлена	Земли с/х назначения	Неразграниченная государственная или муниципальная собственность	-	Калужская область, Малоярославецкий район	-	2624,08	-
4	40:13:000000:645:3У1 (11 контуров)	40:13:000000:645	Для размещения лесопарков	Строительство, реконструкция, эксплуатация линейных объектов	Земли лесного фонда	Земли лесного фонда	Собственность, № 40-40/003-40/003/011/2016-682/1 от 24.03.2016	Российская Федерация	Калужская область, Малоярославецкий район **	313 448 854	10341,85	-

№	Обозначение на чертеже межевания	Кадастровый номер земельного участка	Вид разрешенного использования земельного участка (части земельного участка) существующий	Вид разрешенного использования земельного участка (характеристика части земельного участка) планируемый	Категория земель	Планируемая категория земель образуемого земельного участка	Вид права	Правообладатель	Адресные характеристики земельных участков	Площадь исходных земельных участков, кв.м.	Площадь земельного участка (части земельного участка), необходимая для строительства объекта, кв.м.	Площадь земельного участка (части земельного участка), необходимая для эксплуатации объекта, кв.м/объект, под которой планируется образование земельного участка
4.1	40:13:000000:645:3У1(1)	40:13:000000:645	Для размещения лесопарков	Строительство, реконструкция, эксплуатация линейных объектов	Земли лесного фонда	Земли лесного фонда	Собственность, № 40-40/003-40/003/011/2016-682/1 от 24.03.2016	Российская Федерация	Калужская область, Малоярославецкий район **	313 448 854	631,21	-
4.2	40:13:000000:645:3У1(2)	40:13:000000:645	Для размещения лесопарков	Строительство, реконструкция, эксплуатация линейных объектов	Земли лесного фонда	Земли лесного фонда	Собственность, № 40-40/003-40/003/011/2016-682/1 от 24.03.2016	Российская Федерация	Калужская область, Малоярославецкий район **	313 448 854	45,66	-
4.3	40:13:000000:645:3У1(3)	40:13:000000:645	Для размещения лесопарков	Строительство, реконструкция, эксплуатация линейных объектов	Земли лесного фонда	Земли лесного фонда	Собственность, № 40-40/003-40/003/011/2016-682/1 от 24.03.2016	Российская Федерация	Калужская область, Малоярославецкий район **	313 448 854	263,07	-
4.4	40:13:000000:645:3У1(4)	40:13:000000:645	Для размещения лесопарков	Строительство, реконструкция, эксплуатация линейных объектов	Земли лесного фонда	Земли лесного фонда	Собственность, № 40-40/003-40/003/011/2016-682/1 от 24.03.2016	Российская Федерация	Калужская область, Малоярославецкий район **	313 448 854	2135,67	-
4.5	40:13:000000:645:3У1(5)	40:13:000000:645	Для размещения лесопарков	Строительство, реконструкция, эксплуатация линейных объектов	Земли лесного фонда	Земли лесного фонда	Собственность, № 40-40/003-40/003/011/2016-682/1 от 24.03.2016	Российская Федерация	Калужская область, Малоярославецкий район **	313 448 854	1950,64	-
4.6	40:13:000000:645:3У1(6)	40:13:000000:645	Для размещения лесопарков	Строительство, реконструкция, эксплуатация линейных объектов	Земли лесного фонда	Земли лесного фонда	Собственность, № 40-40/003-40/003/011/2016-682/1 от 24.03.2016	Российская Федерация	Калужская область, Малоярославецкий район **	313 448 854	224,06	-
4.7	40:13:000000:645:3У1(7)	40:13:000000:645	Для размещения лесопарков	Строительство, реконструкция, эксплуатация линейных объектов	Земли лесного фонда	Земли лесного фонда	Собственность, № 40-40/003-40/003/011/2016-682/1 от 24.03.2016	Российская Федерация	Калужская область, Малоярославецкий район **	313 448 854	915,79	-
4.8	40:13:000000:645:3У1(8)	40:13:000000:645	Для размещения лесопарков	Строительство, реконструкция, эксплуатация линейных объектов	Земли лесного фонда	Земли лесного фонда	Собственность, № 40-40/003-40/003/011/2016-682/1 от 24.03.2016	Российская Федерация	Калужская область, Малоярославецкий район **	313 448 854	780,07	-
4.9	40:13:000000:645:3У1(9)	40:13:000000:645	Для размещения лесопарков	Строительство, реконструкция, эксплуатация линейных объектов	Земли лесного фонда	Земли лесного фонда	Собственность, № 40-40/003-40/003/011/2016-682/1 от 24.03.2016	Российская Федерация	Калужская область, Малоярославецкий район **	313 448 854	22,42	-
4.10	40:13:000000:645:3У1(10)	40:13:000000:645	Для размещения лесопарков	Строительство, реконструкция, эксплуатация линейных объектов	Земли лесного фонда	Земли лесного фонда	Собственность, № 40-40/003-40/003/011/2016-682/1 от 24.03.2016	Российская Федерация	Калужская область, Малоярославецкий район **	313 448 854	3310,05	-
4.11	40:13:000000:645:3У1(11)	40:13:000000:645	Для размещения лесопарков	Строительство, реконструкция, эксплуатация линейных объектов	Земли лесного фонда	Земли лесного фонда	Собственность, № 40-40/003-40/003/011/2016-682/1 от 24.03.2016	Российская Федерация	Калужская область, Малоярославецкий район **	313 448 854	63,21	-

№	Обозначение на чертеже межевания	Кадастровый номер земельного участка	Вид разрешенного использования земельного участка (части земельного участка) существующий	Вид разрешенного использования земельного участка (характеристика части земельного участка) планируемый	Категория земель	Планируемая категория земель образуемого земельного участка	Вид права	Правообладатель	Адресные характеристики земельных участков	Площадь исходных земельных участков, кв.м.	Площадь земельного участка (части земельного участка), необходимая для строительства объекта, кв.м.	Площадь земельного участка (части земельного участка), необходимая для эксплуатации объекта, кв.м/объект, под которой планируется образование земельного участка
5	40:13:150504:9/чзу1 (2 контура)	40:13:150504:9	Для сельскохозяйственного производства	Аренда *	Земли населенных пунктов	Земли населенных пунктов	Собственность, № 40:13:150504:9-40/003/2019-3 от 15.05.2019 г.	Общество с ограниченной ответственностью "Агрофирма" Детчинское", ИНН: 4011017518	Калужская область, р-н. Малоярославецкий, д. Дольское	746 984	29181,73	-
5.1	40:13:150504:9/чзу1(1)	40:13:150504:9	Для сельскохозяйственного производства	Аренда *	Земли населенных пунктов	Земли населенных пунктов	Собственность, № 40:13:150504:9-40/003/2019-3 от 15.05.2019 г.	Общество с ограниченной ответственностью "Агрофирма" Детчинское", ИНН: 4011017518	Калужская область, р-н. Малоярославецкий, д. Дольское	746 984	29171,21	-
5.2	40:13:150504:9/чзу1(2)	40:13:150504:9	Для сельскохозяйственного производства	Аренда *	Земли населенных пунктов	Земли населенных пунктов	Собственность, № 40:13:150504:9-40/003/2019-3 от 15.05.2019 г.	Общество с ограниченной ответственностью "Агрофирма" Детчинское", ИНН: 4011017518	Калужская область, р-н. Малоярославецкий, д. Дольское	746 984	10,52	-
6	40:13:150309:3У1 (6 контуров)	-	-	7.5 Трубопроводный транспорт	Категория не установлена	Земли населенных пунктов	Неразграниченная государственная или муниципальная собственность	-	Калужская область, р-н. Малоярославецкий, д. Дольское	-	16786,81	-
6.1	40:13:150309:3У1(1)	-	-	7.5 Трубопроводный транспорт	Категория не установлена	Земли населенных пунктов	Неразграниченная государственная или муниципальная собственность	-	Калужская область, р-н. Малоярославецкий, д. Дольское	-	2797,52	-
6.2	40:13:150309:3У1(2)	-	-	7.5 Трубопроводный транспорт	Категория не установлена	Земли населенных пунктов	Неразграниченная государственная или муниципальная собственность	-	Калужская область, р-н. Малоярославецкий, д. Дольское	-	1029,43	-
6.3	40:13:150309:3У1(3)	-	-	7.5 Трубопроводный транспорт	Категория не установлена	Земли населенных пунктов	Неразграниченная государственная или муниципальная собственность	-	Калужская область, р-н. Малоярославецкий, д. Дольское	-	249,68	-
6.4	40:13:150309:3У1(4)	-	-	7.5 Трубопроводный транспорт	Категория не установлена	Земли населенных пунктов	Неразграниченная государственная или муниципальная собственность	-	Калужская область, р-н. Малоярославецкий, д. Дольское	-	3259,20	-
6.5	40:13:150309:3У1(5)	-	-	7.5 Трубопроводный транспорт	Категория не установлена	Земли населенных пунктов	Неразграниченная государственная или муниципальная собственность	-	Калужская область, р-н. Малоярославецкий, д. Дольское	-	7604,91	-
6.6	40:13:150309:3У1(6)	-	-	7.5 Трубопроводный транспорт	Категория не установлена	Земли населенных пунктов	Неразграниченная государственная или муниципальная собственность	-	Калужская область, р-н. Малоярославецкий, д. Дольское	-	1846,07	-
7	40:13:150309:3У2	-	-	7.5 Трубопроводный транспорт	Категория не установлена	Земли населенных пунктов	Неразграниченная государственная или муниципальная собственность	-	Калужская область, р-н. Малоярославецкий, д. Дольское	-	314,75	-
8	40:13:150312:3У1 (5 контуров)	-	-	7.5 Трубопроводный транспорт	Категория не установлена	Земли с/х назначения	Неразграниченная государственная или муниципальная собственность	-	Калужская область, Малоярославецкий район	-	4352,22	-
8.1	40:13:150312:3У1(1)	-	-	7.5 Трубопроводный транспорт	Категория не установлена	Земли с/х назначения	Неразграниченная государственная или муниципальная собственность	-	Калужская область, Малоярославецкий район	-	311,06	-

№	Обозначение на чертеже межевания	Кадастровый номер земельного участка	Вид разрешенного использования земельного участка (части земельного участка) существующий	Вид разрешенного использования земельного участка (характеристика части земельного участка) планируемый	Категория земель	Планируемая категория земель образуемого земельного участка	Вид права	Правообладатель	Адресные характеристики земельных участков	Площадь исходных земельных участков, кв.м.	Площадь земельного участка (части земельного участка), необходимая для строительства объекта, кв.м.	Площадь земельного участка (части земельного участка), необходимая для эксплуатации объекта, кв.м/объект, под которой планируется образование земельного участка
8.2	40:13:150312:3У1(2)	-	-	7.5 Трубопроводный транспорт	Категория не установлена	Земли с/х назначения	Неразграниченная государственная или муниципальная собственность	-	Калужская область, Малоярославецкий район	-	3128,17	--
8.3	40:13:150312:3У1(3)	-	-	7.5 Трубопроводный транспорт	Категория не установлена	Земли с/х назначения	Неразграниченная государственная или муниципальная собственность	-	Калужская область, Малоярославецкий район	-	41,82	-
8.4	40:13:150312:3У1(4)	-	-	7.5 Трубопроводный транспорт	Категория не установлена	Земли с/х назначения	Неразграниченная государственная или муниципальная собственность	-	Калужская область, Малоярославецкий район	-	279,94	-
8.5	40:13:150312:3У1(5)	-	-	7.5 Трубопроводный транспорт	Категория не установлена	Земли с/х назначения	Неразграниченная государственная или муниципальная собственность	-	Калужская область, Малоярославецкий район	-	591,23	-
9	40:13:150312:11/чзу1	40:13:150312:11	Для сельскохозяйственного производства	Аренда *	Земли с/х назначения	Земли с/х назначения	Собственность, № 40:13:150312:11-40/003/2019-9 от 08.07.2019 г.	Общество с ограниченной ответственностью "Агрофирма" Детчинское", ИНН: 4011017518	р-н Малоярославецкий, д Дольское	563 725	1359,84	-
10	40:13:150309:7/чзу1	40:13:150309:7	Для ведения личного подсобного хозяйства	Аренда *	Земли населенных пунктов	Земли населенных пунктов	Собственность, № 40-01/13-04/2004-607 от 20.04.2004 г.	Аверкина Нина Васильевна	р-н Малоярославецкий, д Дольское	7 050	637,69	-
11	40:13:150307:3У1 (2 контура)	-	-	7.5 Трубопроводный транспорт	Категория не установлена	Земли с/х назначения	Неразграниченная государственная или муниципальная собственность	-	Калужская область, Малоярославецкий район	-	2710,07	-
11.1	40:13:150307:3У1(1)	-	-	7.5 Трубопроводный транспорт	Категория не установлена	Земли с/х назначения	Неразграниченная государственная или муниципальная собственность	-	Калужская область, Малоярославецкий район	-	201,58	-
11.2	40:13:150307:3У1(2)	-	-	7.5 Трубопроводный транспорт	Категория не установлена	Земли с/х назначения	Неразграниченная государственная или муниципальная собственность	-	Калужская область, Малоярославецкий район	-	2508,49	-
12	40:13:150307:3У2	-	-	7.5 Трубопроводный транспорт	Категория не установлена	Земли с/х назначения	Неразграниченная государственная или муниципальная собственность	-	Калужская область, Малоярославецкий район	-	198,77	-
13	40:13:000000:1370/чзу1	40:13:000000:1370	Для иных видов жилой застройки	Сервитут **	Земли населенных пунктов	Земли населенных пунктов	Собственность, № 40-40/003-40/001/076/2016-25/1 от 09.02.2016 г. Постоянное (бессрочное) пользование, № 40-40/003-40/001/062/2016-756/1 от 02.06.2016 г.	Калужская область Государственное казенное учреждение Калужской области "Калугадорзаказчик", ИНН: 4027074134	Калужская область, р-н Малоярославецкий, а/д. Окружная дорога г. Калуги-Детчино-Малоярославец-Детчино-Прудки-Захарово	18 963	91,08	-
14	40:13:150308:3У1	-	-	7.5 Трубопроводный транспорт	Категория не установлена	Земли населенных пунктов	Неразграниченная государственная или муниципальная собственность	-	Калужская область р-н Малоярославецкий, с. Дольское	-	62,16	-

№	Обозначение на чертеже межевания	Кадастровый номер земельного участка	Вид разрешенного использования земельного участка (части земельного участка) существующий	Вид разрешенного использования земельного участка (характеристика части земельного участка) планируемый	Категория земель	Планируемая категория земель образуемого земельного участка	Вид права	Правообладатель	Адресные характеристики земельных участков	Площадь исходных земельных участков, кв.м.	Площадь земельного участка (части земельного участка), необходимая для строительства объекта, кв.м.	Площадь земельного участка (части земельного участка), необходимая для эксплуатации объекта, кв.м/объект, под которой планируется образование земельного участка
15	40:13:000000:1554/чзу1	40:13:000000:1554	9.3. Историко-культурная деятельность	Аренда *	Земли населенных пунктов	Земли населенных пунктов	В ЕГРН информация отсутствует	В ЕГРН не зарегистрирован	Калужская область, Малоярославецкий район, д. Дольское	206 000	2143,72	-
16	40:13:150217:2/чзу1	40:13:150217:2	Для сельскохозяйственного производства	Аренда *	Земли с/х назначения	Земли с/х назначения	Собственность, № 40-40-13/011/2014-734 от 20.05.2014 г.	Воробьев Вячеслав Николаевич	Калужская область, Малоярославецкий район, вблизи д. Дольское	20 001	3525,75	-
17	40:13:150217:3У1	-	-	7.5 Трубопроводный транспорт	Категория не установлена	Земли с/х назначения	Неразграниченная государственная или муниципальная собственность	-	Калужская область, Малоярославецкий район	-	717,15	-
18	40:13:150216:1/чзу1 (2 контура)	40:13:150216:1	Для сельскохозяйственного производства	Аренда *	Земли с/х назначения	Земли с/х назначения	Собственность, № 40:13:150216:1-40/003/2019-2 от 15.05.2019 г.	Общество с ограниченной ответственностью "Агрофирма Детчинское", ИНН: 4011017518	Калужская область, р-н. Малоярославецкий, тер. СП "деревня Прудки", тер. Вблизи д. Столбовка	378 717	13814,23	-
18.1	40:13:150216:1/чзу1(1)	40:13:150216:1	Для сельскохозяйственного производства	Аренда *	Земли с/х назначения	Земли с/х назначения	Собственность, № 40:13:150216:1-40/003/2019-2 от 15.05.2019 г.	Общество с ограниченной ответственностью "Агрофирма Детчинское", ИНН: 4011017518	Калужская область, р-н. Малоярославецкий, тер. СП "деревня Прудки", тер. Вблизи д. Столбовка	378 717	13595,23	-
18.2	40:13:150216:1/чзу1(2)	40:13:150216:1	Для сельскохозяйственного производства	Аренда *	Земли с/х назначения	Земли с/х назначения	Собственность, № 40:13:150216:1-40/003/2019-2 от 15.05.2019 г.	Общество с ограниченной ответственностью "Агрофирма Детчинское", ИНН: 4011017518	Калужская область, р-н. Малоярославецкий, тер. СП "деревня Прудки", тер. Вблизи д. Столбовка	378 717	219,00	-
19	40:13:150215:1/чзу1	40:13:150215:1	Для сельскохозяйственного производства	Аренда *	Земли с/х назначения	Земли с/х назначения	Собственность, № 40:13:150215:1-40/003/2019-2 от 15.05.2019	Общество с ограниченной ответственностью "Агрофирма Детчинское", ИНН: 4011017518	Калужская область, р-н. Малоярославецкий, тер. СП "деревня Прудки", тер. Вблизи д. Столбовка	439 497	22068,58	-
20	40:13:150215:3У1 (2 контура)	-	-	7.5 Трубопроводный транспорт	Категория не установлена	Земли населенных пунктов	Неразграниченная государственная или муниципальная собственность	-	Калужская область, Малоярославецкий район	-	78,10	-
20.1	40:13:150215:3У1(1)	-	-	7.5 Трубопроводный транспорт	Категория не установлена	Земли населенных пунктов	Неразграниченная государственная или муниципальная собственность	-	Калужская область, Малоярославецкий район	-	52,64	-/-
20.2	40:13:150215:3У1(2)	-	-	7.5 Трубопроводный транспорт	Категория не установлена	Земли населенных пунктов	Неразграниченная государственная или муниципальная собственность	-	Калужская область, Малоярославецкий район	-	25,46	-/-
21	40:13:150215:3У2	-	-	7.5 Трубопроводный транспорт	Категория не установлена	Земли с/х назначения	Неразграниченная государственная или муниципальная собственность	-	Калужская область, Малоярославецкий район	-	1191,25	-
22	40:13:150212:3У1	-	-	7.5 Трубопроводный транспорт	Категория не установлена	Земли с/х назначения	Неразграниченная государственная или муниципальная собственность	-	Калужская область, Малоярославецкий район	-	348,66	-

№	Обозначение на чертеже межевания	Кадастровый номер земельного участка	Вид разрешенного использования земельного участка (части земельного участка) существующий	Вид разрешенного использования земельного участка (характеристика части земельного участка) планируемый	Категория земель	Планируемая категория земель образуемого земельного участка	Вид права	Правообладатель	Адресные характеристики земельных участков	Площадь исходных земельных участков, кв.м.	Площадь земельного участка (части земельного участка), необходимая для строительства объекта, кв.м.	Площадь земельного участка (части земельного участка), необходимая для эксплуатации объекта, кв.м/объект, под которой планируется образование земельного участка
23	40:13:150211:67/чзу1	40:13:150211:67	Для ведения личного подсобного хозяйства	Аренда *	Земли населенных пунктов	Земли населенных пунктов	Собственность, № 40-40-13/031/2009-628 от 22.12.2009 г.	Кокорева Людмила Ивановна	Калужская обл., р-н Малоярославецкий, д. Победа	2 029	1008,93	-
24	40:13:150211:67/чзу2	40:13:150211:67	Для ведения личного подсобного хозяйства	Аренда *	Земли населенных пунктов	Земли населенных пунктов	Собственность, № 40-40-13/031/2009-628 от 22.12.2009 г.	Кокорева Людмила Ивановна	Калужская обл., р-н Малоярославецкий, д. Победа	2 029	200,40	-
25	40:13:150211:67/чзу3	40:13:150211:67	Для ведения личного подсобного хозяйства	Аренда *	Земли населенных пунктов	Земли населенных пунктов	Собственность, № 40-40-13/031/2009-628 от 22.12.2009 г.	Кокорева Людмила Ивановна	Калужская обл., р-н Малоярославецкий, д. Победа	2 029	239,46	-
Площадь земельных участков, собственность на которые разграничена, кв.м											84613,26	-
Площадь земельных участков, относящихся к землям неразграниченной государственной или муниципальной собственности, кв.м											43088,72	-
Итого площадь земельных участков, необходимых для строительства объекта, кв.м											127701,98	-
Площадь, необходимая для размещения временных зданий и сооружений											1016,60	-

Примечания:

* - аренда ПАО «Газпром» на период строительства объекта «Газопровод межпоселковый дер. Прудки - дер. Дольское - дер. Победа Малоярославецкого района Калужской области»

* - сервитут ПАО «Газпром» на период строительства объекта «Газопровод межпоселковый дер. Прудки - дер. Дольское - дер. Победа Малоярославецкого района Калужской области»

** - В таблице указан адрес земельного участка по сведениям ЕГРН. При подготовке межевых планов в адресной характеристике вновь образуемых земельных участков необходимо указывать: Калужская область, Малоярославецкий район, ГКУ КО «Малоярославецкое лесничество», Бабаевское участковое лесничество, КСХП «Марьинский», квартал 4, выделы 10, 13, 14, квартал 13, выделы 11, 14, 15.

Границы и координаты земельных участков, необходимых для строительства и эксплуатации линейных объектов, в графических материалах проекта определены в системе координат МСК-40.

Приложение Б

Ведомость земельных участков, в границах публичного сервитута

№	Кадастровый номер земельного участка	Вид разрешенного использования земельного участка (части земельного участка) существующий	Категория земель	Вид права	Правообладатель	Адресные характеристики земельных участков	Площадь Исходных земельных участков, кв.м.	Площадь публичного сервитута в границах земельного участка кв.м.
1	40:13:000000:1370	Для иных видов жилой застройки	Земли населенных пунктов	Собственность, № 40-40/003-40/001/076/2016-25/1 от 09.02.2016 г.	Калужская область	Калужская область, р-н Малоярославецкий, а/д. Окружная дорога г. Калуги-Детчино-Малоярославец-Детчино-Прудки-Захарово	18 963	91,08
				Постоянное (бессрочное) пользование, № 40-40/003-40/001/062/2016-756/1 от 02.06.2016 г.	Государственное казенное учреждение Калужской области "Калугадорзаказчик", ИНН: 4027074134			
2	40:13:000000:645	Для размещения лесопарков	Земли лесного фонда	Собственность, № 40-40/003-40/003/011/2016-682/1 от 24.03.2016	Российская Федерация	Калужская область, Малоярославецкий район, ГКУ КО «Малоярославецкое лесничество», Бабаевское участковое лесничество, КСХП «Марьинский», квартал 4, выделы 10, 13, 14, квартал 13, выделы 11, 14, 15	313 448 854	10341,85
Итого площадь публичного сервитута, кв. м					10432,93			

Приложение В

Перечень координат характерных точек образуемых земельных участков

Обозначение характерных точек границ	Х	У
	Координаты	
40:13:150404:3У1(1)		
1	458778,40	1313897,90
2	458766,86	1313896,31
3	458767,78	1313892,08
4	458766,14	1313891,72
5	458767,05	1313885,19
6	458778,54	1313870,60
7	458823,00	1313853,65
8	458849,67	1313854,88
9	458941,66	1313881,42
10	458964,82	1313885,16
11	458966,83	1313879,42
12	458998,00	1313884,42
13	458997,74	1313886,53
14	458997,59	1313887,25
15	458992,17	1313901,72
16	458962,91	1313897,02
17	458962,75	1313898,00
18	458958,76	1313897,37
19	458931,45	1313889,78
20	458930,87	1313891,43
21	458929,77	1313891,11
22	458929,64	1313891,49
23	458882,20	1313877,79
24	458848,62	1313862,84
25	458846,80	1313867,76
26	458825,10	1313866,77
27	458786,53	1313881,46
28	458779,44	1313890,48
40:13:150504:3У1(1)		
29	459014,99	1313905,38
15	458992,17	1313901,72
14	458997,59	1313887,25
32	458995,45	1313897,54
33	459024,13	1313897,93
34	459021,81	1313906,00
35	459018,64	1313906,98
36	459014,83	1313906,37

Обозначение характерных точек границ	Х	У
	Координаты	
40:13:000000:645:3У1(1)		
37	459017,26	1313887,51
38	459021,78	1313886,11
39	459030,71	1313889,62
40	459032,99	1313888,91
41	459041,42	1313871,98
42	459040,83	1313862,47
43	459045,63	1313857,92
44	459046,58	1313857,71
45	459044,84	1313862,13
46	459042,74	1313873,41
47	459043,26	1313888,10
48	459044,30	1313895,34
49	459043,53	1313896,89
50	459034,80	1313898,07
32	458995,45	1313897,54
13	458997,74	1313886,53
12	458998,00	1313884,42
54	459011,55	1313886,59
40:13:150404:3У1(2)		
55	459054,99	1313873,92
48	459044,30	1313895,34
47	459043,26	1313888,10
46	459042,74	1313873,41
45	459044,84	1313862,13
60	459046,58	1313857,71
61	459045,63	1313857,92
62	459047,53	1313857,48
63	459047,65	1313856,01
64	459050,95	1313852,88
65	459064,11	1313826,46
66	459084,18	1313786,18
67	459088,65	1313779,75
68	459094,42	1313768,99
69	459098,89	1313758,50
70	459105,18	1313747,22
71	459106,38	1313743,08
73	459164,27	1313635,15

Обозначение характерных точек границ	X	Y
	Координаты	
74	459166,69	1313631,42
75	459172,61	1313619,58
76	459174,81	1313615,49
77	459179,95	1313608,69
78	459186,50	1313597,94
79	459194,12	1313584,30
80	459198,84	1313573,54
81	459206,19	1313563,06
82	459215,11	1313545,21
83	459220,88	1313539,18
84	459224,77	1313535,83
85	459256,82	1313541,29
86	459263,83	1313545,13
87	459259,38	1313556,53
88	459227,80	1313544,20
89	459107,90	1313767,74
90	459061,46	1313860,93
91	459058,78	1313859,59
92	459056,77	1313863,64
93	459054,09	1313862,31
94	459050,08	1313866,11
40:13:150404:3У2(1)		
49	459043,53	1313896,89
72	459042,14	1313899,68
34	459021,81	1313906,00
33	459024,13	1313897,93
50	459034,80	1313898,07
40:13:000000:645:3У1(2)		
71	459106,38	1313743,08
70	459105,18	1313747,22
69	459098,89	1313758,50
68	459094,42	1313768,99
67	459088,65	1313779,75
66	459084,18	1313786,18
40:13:150504:3У1(2)		
75	459172,61	1313619,58
74	459166,69	1313631,42
73	459164,27	1313635,15
40:13:000000:645:3У1(3)		
96	459221,80	1313527,90
97	459233,67	1313532,54
98	459228,22	1313532,88

Обозначение характерных точек границ	X	Y
	Координаты	
84	459228,22	1313532,88
83	459220,88	1313539,18
82	459215,11	1313545,21
81	459206,19	1313563,06
80	459198,84	1313573,54
79	459194,12	1313584,30
78	459186,50	1313597,94
77	459179,95	1313608,69
76	459174,81	1313615,49
40:13:150504:3У1(3)		
107	459252,68	1313539,96
108	459253,59	1313537,13
109	459261,02	1313538,65
110	459281,21	1313485,52
111	459296,20	1313436,47
113	459290,83	1313463,72
114	459268,53	1313533,10
86	459263,83	1313545,13
85	459256,82	1313541,29
84	459228,22	1313532,88
98	459228,22	1313532,88
97	459233,67	1313532,54
40:13:000000:645:3У1(4)		
108	459253,59	1313537,13
109	459261,02	1313538,65
110	459281,21	1313485,52
111	459296,20	1313436,47
112	459300,00	1313417,21
126	459309,39	1313382,58
125	459312,18	1313372,28
124	459312,36	1313364,00
123	459306,63	1313344,16
122	459306,39	1313343,97
121	459287,34	1313414,25
120	459278,21	1313460,46
40:13:150504:3У1(4)		
125	459312,18	1313372,28
124	459312,36	1313364,00
123	459306,63	1313344,16
122	459306,39	1313343,97
146	459309,42	1313332,77
132	459305,06	1313329,76

Обозначение характерных точек границ	Х	У
	Координаты	
133	459312,92	1313300,76
134	459317,93	1313301,41
160	459413,35	1312951,66
136	459328,67	1313282,00
137	459336,83	1313274,27
138	459340,36	1313251,57
139	459352,26	1313217,84
140	459354,38	1313213,12
141	459342,52	1313260,41
40:13:000000:645:3У1(5)		
147	459370,41	1313093,71
148	459372,98	1313100,56
149	459372,98	1313106,51
150	459370,55	1313124,37
151	459367,03	1313141,35
153	459367,94	1313158,40
154	459366,25	1313165,77
140	459354,38	1313213,12
139	459352,26	1313217,84
138	459340,36	1313251,57
137	459336,83	1313274,27
136	459328,67	1313282,00
160	459413,35	1312951,66
161	459329,94	1313257,12
162	459359,92	1313137,58
163	459365,84	1313109,37
40:13:150504:3У1(5)		
154	459366,25	1313165,77
153	459367,94	1313158,40
151	459367,03	1313141,35
150	459370,55	1313124,37
149	459372,98	1313106,51
148	459372,98	1313100,56
147	459370,41	1313093,71
189	459375,66	1313075,75
164	459371,64	1313071,62
165	459381,76	1313036,98
166	459387,07	1313034,49
167	459396,31	1313005,38
168	459403,18	1312989,67
169	459416,74	1312955,61
170	459422,36	1312933,13

Обозначение характерных точек границ	Х	У
	Координаты	
171	459421,39	1312926,34
172	459422,16	1312923,91
173	459417,89	1312920,86
174	459420,70	1312911,84
175	459420,54	1312907,52
176	459442,26	1312866,48
177	459437,57	1312881,43
178	459438,82	1312914,43
179	459407,14	1313014,21
180	459378,44	1313112,62
40:13:000000:645:3У1(6)		
171	459421,39	1312926,34
170	459422,36	1312933,13
169	459416,74	1312955,61
168	459403,18	1312989,67
167	459396,31	1313005,38
160	459413,35	1312951,66
40:13:150504:9/чзу1(1)		
176	459442,26	1312866,48
175	459420,54	1312907,52
190	459419,46	1312879,01
191	459479,76	1312686,88
192	459484,43	1312630,93
193	459729,00	1312379,75
194	459815,08	1312284,32
195	459908,11	1312190,58
196	459986,56	1312112,68
197	460028,62	1312073,01
198	460204,69	1311892,82
199	460397,35	1311679,38
200	460453,17	1311686,90
201	460439,70	1311700,53
202	460435,79	1311702,72
203	460404,35	1311698,48
204	460217,80	1311905,16
205	460041,25	1312085,84
206	459999,07	1312125,63
207	459920,84	1312203,31
208	459828,14	1312296,71
209	459742,12	1312392,07
210	459501,82	1312638,86
211	459497,78	1312687,29

Обозначение характерных точек границ	Х	У
	Координаты	
212	459487,64	1312721,87
40:13:150504:3У1(6)		
152	459497,52	1312690,37
212	459487,64	1312721,87
211	459497,78	1312687,29
40:13:150504:9/чзу1(2)		
217	460466,59	1311669,66
216	460469,09	1311670,76
215	460463,30	1311676,63
40:13:150504:3У1(6)		
232	460458,14	1311687,57
215	460463,30	1311676,63
216	460469,09	1311670,76
217	460466,59	1311669,66
218	460505,87	1311586,46
219	460514,92	1311590,71
220	460544,03	1311529,05
221	460549,05	1311530,12
222	460519,45	1311592,83
223	460522,16	1311594,11
224	460510,85	1311618,08
225	460509,04	1311617,23
226	460504,78	1311626,24
227	460506,59	1311627,10
228	460471,03	1311702,42
229	460443,07	1311698,65
201	460439,70	1311700,53
200	460453,17	1311686,90
40:13:150309:3У1(1)		
221	460549,05	1311530,12
220	460544,03	1311529,05
233	460566,69	1311481,03
257	460554,47	1311475,26
256	460528,96	1311447,11
255	460521,08	1311432,57
254	460511,27	1311416,55
253	460508,19	1311412,44
252	460500,96	1311406,95
251	460496,94	1311403,55
250	460488,57	1311399,19
249	460482,13	1311395,36
248	460481,79	1311395,04

Обозначение характерных точек границ	Х	У
	Координаты	
247	460478,71	1311391,65
246	460477,08	1311388,21
245	460474,37	1311382,35
244	460470,35	1311371,43
243	460466,85	1311357,89
242	460464,21	1311350,10
241	460463,22	1311347,74
240	460561,90	1311456,65
239	460584,26	1311467,21
238	460575,74	1311485,30
237	460573,93	1311484,45
236	460571,22	1311483,17
40:13:150312:3У1(1)		
249	460482,13	1311395,36
250	460488,57	1311399,19
251	460496,94	1311403,55
252	460500,96	1311406,95
253	460508,19	1311412,44
254	460511,27	1311416,55
255	460521,08	1311432,57
256	460528,96	1311447,11
40:13:150312:3У1(2)		
241	460463,22	1311347,74
242	460464,21	1311350,10
243	460466,85	1311357,89
244	460470,35	1311371,43
245	460474,37	1311382,35
246	460477,08	1311388,21
247	460478,71	1311391,65
277	460463,14	1311374,46
258	460421,98	1311329,03
259	460413,72	1311155,06
260	460431,53	1311150,85
261	460431,54	1311151,00
262	460426,60	1311157,17
263	460425,00	1311179,70
264	460426,04	1311228,56
265	460431,92	1311278,97
266	460433,62	1311287,93
267	460436,31	1311295,02
268	460438,59	1311299,50
269	460439,65	1311321,73

Обозначение характерных точек границ	Х	У
	Координаты	
270	460463,22	1311347,74
271	460464,21	1311350,10
40:13:150309:3У1(2)		
260	460431,53	1311150,85
261	460431,54	1311151,00
262	460426,60	1311157,17
263	460425,00	1311179,70
264	460426,04	1311228,56
265	460431,92	1311278,97
266	460433,62	1311287,93
267	460436,31	1311295,02
268	460438,59	1311299,50
40:13:150312:11/чзу1		
278	460411,45	1311107,13
279	460453,94	1311102,80
280	460458,18	1311102,36
282	460465,03	1311101,67
291	460451,84	1311121,11
284	460463,64	1311105,58
260	460431,53	1311150,85
259	460413,72	1311155,06
40:13:150312:3У1(3)		
282	460465,03	1311101,67
287	460471,26	1311101,03
288	460470,94	1311104,22
289	460430,23	1311123,31
290	460452,73	1311121,01
291	460451,84	1311121,11
40:13:150309:3У1(3)		
289	460463,64	1311105,58
288	460470,94	1311104,22
297	460470,82	1311105,39
298	460470,89	1311106,10
299	460475,02	1311105,68
293	460476,80	1311118,56
290	460452,73	1311121,01
40:13:150309:7/чзу1		
293	460476,80	1311118,56
299	460475,02	1311105,68
301	460523,57	1311100,73
300	460525,88	1311113,56
40:13:150309:3У1(4)		

Обозначение характерных точек границ	Х	У
	Координаты	
300	460525,88	1311113,56
301	460523,57	1311100,73
302	460558,65	1311097,15
303	460557,53	1311092,23
304	460580,29	1311089,91
305	460581,08	1311094,86
306	460613,43	1311091,56
307	460613,45	1311091,50
308	460613,45	1311091,25
309	460613,27	1311090,29
310	460613,10	1311089,79
311	460612,62	1311088,74
312	460612,03	1311087,66
313	460611,45	1311086,74
314	460623,36	1311085,53
315	460624,33	1311088,49
316	460625,08	1311090,37
317	460721,92	1311080,49
318	460721,41	1311075,52
319	460735,99	1311074,03
320	460737,08	1311073,83
321	460738,74	1311082,67
322	460770,27	1311076,63
323	460777,80	1311081,29
324	460739,84	1311088,57
325	460740,39	1311091,52
326	460738,60	1311091,86
327	460676,25	1311098,22
328	460676,04	1311097,08
329	460662,86	1311099,59
40:13:150312:3У1(4)		
368	460820,99	1311066,92
330	460819,00	1311072,88
331	460818,97	1311073,41
323	460777,80	1311081,29
322	460770,27	1311076,63
40:13:150309:3У1(5)		
330	460819,00	1311072,88
331	460818,97	1311073,41
332	460895,00	1311058,85
333	460895,94	1311063,76
334	460915,58	1311059,99

Обозначение характерных точек границ	Х	У
	Координаты	
335	460911,16	1311036,89
336	460916,58	1310915,61
337	460933,72	1310807,39
338	460932,96	1310789,22
339	460954,38	1310783,97
340	460955,93	1310787,32
341	460966,33	1310784,66
342	460994,36	1310861,90
343	460994,22	1310887,44
344	461012,92	1310887,68
345	461013,04	1310878,68
346	461018,08	1310878,75
347	461015,24	1310873,71
348	461013,10	1310873,68
349	461013,15	1310870,03
350	461012,96	1310869,68
351	461011,00	1310869,65
352	460974,53	1310769,13
353	460963,31	1310772,01
354	460956,60	1310745,84
355	460968,50	1310741,70
356	460967,89	1310739,95
357	460950,64	1310742,31
358	460943,25	1310740,32
359	460932,56	1310739,63
360	460931,34	1310739,29
361	460933,97	1310749,63
362	460916,59	1310754,09
363	460924,27	1310784,00
364	460903,62	1310914,30
365	460897,64	1311048,17
366	460893,21	1311049,01
367	460893,97	1311052,94
368	460820,99	1311066,92
40:13:150312:3У1(5)		
356	460967,89	1310739,95
357	460950,64	1310742,31
358	460943,25	1310740,32
359	460932,56	1310739,63
360	460931,34	1310739,29
369	460928,10	1310726,58
370	460942,72	1310722,64

Обозначение характерных точек границ	Х	У
	Координаты	
371	460943,61	1310722,31
372	460944,47	1310721,91
373	460945,29	1310721,43
374	460946,06	1310720,87
375	460946,79	1310720,26
376	460947,45	1310719,60
377	460948,06	1310718,86
378	460948,61	1310718,09
379	460949,08	1310717,27
380	460949,48	1310716,41
381	460949,81	1310715,52
382	460950,04	1310714,67
383	460953,07	1310720,52
384	460960,51	1310729,95
40:13:150307:3У1(1)		
390	460948,69	1310706,39
391	460953,77	1310704,07
392	460962,87	1310724,32
393	460964,26	1310727,44
394	460969,32	1310741,42
356	460967,89	1310739,95
384	460960,51	1310729,95
383	460953,07	1310720,52
400	460950,06	1310714,61
401	460950,23	1310713,67
402	460950,32	1310712,72
403	460950,33	1310711,78
404	460950,25	1310710,83
405	460950,10	1310709,90
406	460949,86	1310708,98
407	460949,55	1310708,08
408	460949,16	1310707,21
40:13:150309:3У2		
353	460963,31	1310772,01
354	460956,60	1310745,84
650	460967,33	1310742,11
352	460974,53	1310769,13
40:13:150307:3У1(2)		
409	461030,10	1310873,90
410	461030,18	1310867,90
411	461050,17	1310868,17
412	461050,13	1310870,44

Обозначение характерных точек границ	Х	У
	Координаты	
413	461070,02	1310870,43
414	461089,88	1310870,68
415	461090,41	1310871,07
416	461151,34	1310873,03
417	461242,92	1310875,39
418	461243,13	1310875,00
419	461245,59	1310874,79
420	461247,06	1310871,95
421	461248,02	1310871,88
422	461257,54	1310860,78
423	461272,72	1310873,81
424	461270,12	1310876,84
425	461270,80	1310877,43
426	461268,28	1310878,07
427	461251,02	1310879,73
428	461226,59	1310880,57
429	461211,45	1310880,27
430	461177,32	1310880,90
431	461147,31	1310882,96
432	461129,58	1310882,32
433	461115,23	1310882,32
434	461097,57	1310879,48
435	461083,21	1310879,64
436	461069,02	1310882,95
437	461064,92	1310885,32
438	461057,20	1310888,25
439	461029,92	1310887,90
440	461030,04	1310878,90
346	461018,08	1310878,75
347	461015,24	1310873,71
40:13:150307:3Y2		
441	461050,15	1310860,49
442	461070,15	1310860,43
413	461070,02	1310870,43
412	461050,13	1310870,44
411	461050,17	1310868,17
40:13:150309:3Y1(6)		
425	461270,80	1310877,43
426	461268,28	1310878,07
427	461251,02	1310879,73
428	461226,59	1310880,57
429	461211,45	1310880,27

Обозначение характерных точек границ	Х	У
	Координаты	
430	461177,32	1310880,90
431	461147,31	1310882,96
432	461129,58	1310882,32
433	461115,23	1310882,32
434	461097,57	1310879,48
435	461083,21	1310879,64
436	461069,02	1310882,95
437	461064,92	1310885,32
438	461057,20	1310888,25
444	461237,45	1310890,61
443	461259,67	1310889,03
461	461266,86	1310880,64
460	461288,01	1310898,78
459	461291,48	1310895,17
458	461270,80	1310877,43
457	461268,28	1310878,07
40:13:000000:1370/чзy1		
462	461301,84	1310910,64
463	461305,30	1310907,02
459	461291,48	1310895,17
460	461288,01	1310898,78
40:13:150308:3Y1		
462	461301,84	1310910,64
463	461305,30	1310907,02
464	461314,70	1310915,09
465	461311,32	1310918,77
40:13:000000:1554/чзy1		
464	461314,70	1310915,09
465	461311,32	1310918,77
466	461306,60	1310926,47
467	461336,77	1310952,28
468	461338,53	1310950,02
469	461347,93	1310957,32
470	461348,42	1310957,08
471	461364,34	1310936,60
472	461368,44	1310939,51
473	461390,68	1310912,27
474	461386,78	1310909,37
475	461406,39	1310885,44
476	461410,29	1310880,67
477	461400,40	1310880,90
478	461395,30	1310878,15

Обозначение характерных точек границ	Х	У
	Координаты	
479	461394,55	1310879,06
480	461346,89	1310937,43
481	461333,44	1310925,89
482	461334,74	1310924,38
483	461319,54	1310911,33
484	461315,65	1310915,90
40:13:150217:2/чзy1		
476	461410,29	1310880,67
477	461400,40	1310880,90
478	461395,30	1310878,15
488	461429,30	1310836,51
489	461508,56	1310712,77
490	461519,22	1310719,79
491	461521,87	1310725,35
492	461443,90	1310847,10
493	461417,13	1310879,87
494	461413,40	1310876,87
40:13:150217:3У1		
491	461521,87	1310725,35
490	461519,22	1310719,79
489	461508,56	1310712,77
498	461527,95	1310682,48
499	461546,67	1310686,65
40:13:150216:1/чзy1(1)		
499	461546,67	1310686,65
498	461527,95	1310682,48
536	461549,90	1310648,22
518	461587,63	1310585,68
519	461586,78	1310585,16
520	461736,42	1310337,10
521	461787,64	1310179,53
522	461788,59	1310179,83
523	461823,87	1310071,29
524	461831,95	1310050,67
525	461848,96	1310056,56
527	461840,82	1310077,36
528	461805,71	1310185,40
529	461806,66	1310185,71
530	461754,73	1310345,46
531	461603,90	1310595,49
532	461603,05	1310594,98
533	461565,19	1310657,73

Обозначение характерных точек границ	Х	У
	Координаты	
40:13:150216:1/чзy1(2)		
503	461963,93	1310096,35
504	462065,88	1310131,64
505	462066,56	1310132,38
506	462057,17	1310132,85
40:13:150215:1/чзy1		
525	461848,96	1310056,56
524	461831,95	1310050,67
537	461840,60	1310028,61
538	462060,14	1310114,68
539	462130,47	1310111,23
540	462130,41	1310110,17
541	462464,48	1310093,50
542	462844,72	1310078,31
543	462886,10	1310044,89
544	462886,47	1310045,35
545	462941,92	1310001,10
546	462942,37	1310000,49
547	462946,02	1310003,97
548	462972,12	1309968,38
549	462963,42	1309962,00
550	462975,25	1309945,87
551	462991,38	1309957,70
552	462987,83	1309962,53
553	462992,14	1309965,69
554	462989,39	1309969,88
555	462987,93	1309968,81
556	462955,05	1310013,64
557	462898,04	1310059,68
558	462898,67	1310060,45
559	462852,13	1310098,03
560	462845,81	1310098,29
514	462473,68	1310113,15
513	462466,05	1310108,65
502	462065,88	1310131,64
503	461963,93	1310096,35
565	461850,67	1310052,01
40:13:150215:3У1(1)		
505	462066,56	1310132,38
504	462065,88	1310131,64
511	462119,20	1310128,58
510	462120,46	1310129,70

Обозначение характерных точек границ	Х	У
	Координаты	
40:13:150215:3У2		
513	462466,05	1310108,65
507	462463,13	1310113,60
509	462131,36	1310129,15
508	462131,41	1310130,15
40:13:150215:3У1(2)		
507	462463,13	1310113,60
513	462466,05	1310108,65
514	462473,68	1310113,15
40:13:150212:3У1		
568	461831,95	1310050,67
569	462988,13	1309984,09
554	462995,35	1309974,26
553	462989,39	1309969,88
572	462992,14	1309965,69
573	462998,31	1309970,22
574	462999,67	1309968,38
575	463005,12	1309972,10
576	463012,70	1309961,78
577	463010,82	1309972,46
40:13:000000:645:3У1(7)		
576	463010,82	1309972,46
577	463000,77	1309993,36
578	463024,80	1309945,28
579	463020,76	1309942,33
580	463032,60	1309926,21
581	463036,63	1309929,16
582	463050,08	1309910,82
583	463056,88	1309923,52
584	463047,11	1309936,85
585	463048,72	1309938,03
586	463036,91	1309954,15
587	463029,65	1309948,82
588	463010,13	1309975,43
40:13:000000:645:3У1(8)		
583	463056,88	1309923,52
582	463050,08	1309910,82
595	463064,92	1309890,58
596	463123,41	1309844,24
597	463084,94	1309885,28
40:13:000000:645:3У1(9)		
646	463134,56	1309839,65

Обозначение характерных точек границ	Х	У
	Координаты	
651	463130,56	1309843,93
652	463129,88	1309844,64
596	463123,41	1309844,24
603	463133,77	1309839,03
40:13:000000:645:3У1(10)		
604	463185,87	1309774,21
605	463187,82	1309771,80
606	463173,11	1309758,08
607	463184,15	1309745,43
608	463197,78	1309731,02
609	463200,00	1309729,13
610	463202,63	1309727,87
611	463205,49	1309727,31
612	463208,40	1309727,50
613	463211,17	1309728,43
614	463213,61	1309730,02
615	463215,57	1309732,19
616	463219,65	1309728,30
617	463215,77	1309724,23
618	463214,46	1309722,52
619	463210,01	1309716,71
620	463207,44	1309712,54
621	463206,95	1309711,69
622	463205,75	1309709,06
623	463204,59	1309706,78
624	463203,60	1309705,20
625	463202,09	1309703,19
626	463196,34	1309696,91
627	463192,58	1309700,92
628	463194,52	1309703,09
629	463195,87	1309705,67
630	463196,56	1309708,50
631	463196,52	1309711,41
632	463195,78	1309714,23
633	463193,45	1309717,90
634	463180,70	1309731,58
635	463174,84	1309737,86
636	463164,98	1309748,07
637	463159,56	1309753,37
638	463151,36	1309761,37
639	463148,18	1309766,74
640	463152,54	1309770,09

Обозначение характерных точек границ	Х	У
	Координаты	
641	463157,68	1309775,52
642	463164,15	1309781,75
40:13:150211:67/чзу1		
643	463205,00	1309787,85
644	463176,42	1309818,31
645	463164,78	1309807,41
646	463134,56	1309839,65
647	463133,77	1309839,03
648	463185,87	1309774,21
649	463199,75	1309782,95
40:13:150211:67/чзу2		
645	463164,78	1309807,41
653	463172,08	1309814,25

Обозначение характерных точек границ	Х	У
	Координаты	
654	463158,43	1309828,86
655	463151,10	1309822,00
40:13:150211:67/чзу3		
654	463158,43	1309828,86
656	463142,48	1309845,96
646	463134,56	1309839,65
655	463151,10	1309822,00
40:13:000000:645:3У1(11)		
646	463134,56	1309839,65
656	463142,48	1309845,96
657	463137,93	1309850,83
658	463130,56	1309843,93

Приложение Г
Перечень координат характерных точек границ территории, в
отношении которой утвержден проект межевания

Обозначение характерных точек гра- ниц	Координаты, м	
	Х	У
1	2	3
1	460505,87	1311586,46
2	460514,92	1311590,71
3	460566,69	1311481,03
4	460554,46	1311475,26
5	460463,13	1311374,45
6	460421,98	1311329,03
7	460411,44	1311107,13
8	460453,94	1311102,80
9	460458,18	1311102,36
10	460458,19	1311102,37
11	460471,26	1311101,03
12	460470,82	1311105,39
13	460470,89	1311106,10
14	460558,64	1311097,15
15	460557,52	1311092,24
16	460580,30	1311089,91
17	460581,09	1311094,86
18	460613,43	1311091,56
19	460613,45	1311091,50
20	460613,44	1311091,25
21	460613,27	1311090,29
22	460613,10	1311089,79
23	460612,62	1311088,75
24	460612,03	1311087,66
25	460611,45	1311086,74
26	460623,36	1311085,52
27	460624,33	1311088,49
28	460625,08	1311090,37
29	460721,92	1311080,50
30	460721,41	1311075,52
31	460735,98	1311074,04
32	460737,08	1311073,83
33	460738,73	1311082,67
34	460893,96	1311052,94
35	460893,21	1311049,01
36	460897,64	1311048,16
37	460903,62	1310914,29
38	460924,26	1310784,00

Обозначение характерных точек гра- ниц	Координаты, м	
	Х	У
1	2	3
39	460916,59	1310754,08
40	460933,97	1310749,63
41	460928,10	1310726,58
42	460942,72	1310722,64
43	460943,61	1310722,31
44	460944,47	1310721,90
45	460945,29	1310721,43
46	460946,06	1310720,88
47	460946,79	1310720,27
48	460947,45	1310719,59
49	460948,06	1310718,87
50	460948,61	1310718,09
51	460949,08	1310717,27
52	460949,48	1310716,41
53	460949,81	1310715,52
54	460950,06	1310714,60
55	460950,23	1310713,67
56	460950,32	1310712,72
57	460950,33	1310711,78
58	460950,25	1310710,83
59	460950,10	1310709,89
60	460949,86	1310708,98
61	460949,55	1310708,08
62	460949,16	1310707,21
63	460948,69	1310706,39
64	460953,77	1310704,07
65	460962,88	1310724,32
66	460964,27	1310727,44
67	460969,31	1310741,42
68	460967,33	1310742,12
69	460974,53	1310769,14
70	460975,39	1310771,50
71	461011,00	1310869,65
72	461013,15	1310869,68
73	461013,11	1310873,68
74	461030,10	1310873,90
75	461030,18	1310867,90
76	461050,05	1310868,16

Обозначение характерных точек гра- ниц	Координаты, м	
	Х	У
1	2	3
77	461050,15	1310860,16
78	461070,15	1310860,42
79	461070,02	1310870,42
80	461089,88	1310870,68
81	461090,41	1310871,07
82	461239,68	1310875,30
8	461245,60	1310874,79
84	461248,03	1310871,87
85	461257,54	1310860,78
86	461272,72	1310873,80
87	461270,12	1310876,84
88	461315,64	1310915,89
89	461319,54	1310911,33
90	461334,74	1310924,37
91	461333,44	1310925,89
92	461346,89	1310937,43
93	461429,30	1310836,52
94	461549,90	1310648,22
95	461587,63	1310585,68
93	461586,78	1310585,16
97	461736,42	1310337,10
98	461787,64	1310179,52
99	461788,59	1310179,83
100	461823,87	1310071,29
101	461840,60	1310028,61
102	462060,13	1310114,68
103	462130,46	1310111,23
104	462130,41	1310110,17
105	462464,49	1310093,50
106	462844,72	1310078,31
107	462886,10	1310044,89
108	462886,73	1310045,67
109	462941,92	1310001,10
110	462942,37	1310000,49
111	462946,01	1310003,97
112	462972,12	1309968,38
113	462963,42	1309961,99
114	462975,25	1309945,87
115	462991,38	1309957,70
116	462987,83	1309962,54
117	462998,30	1309970,22

Обозначение характерных точек гра- ниц	Координаты, м	
	Х	У
1	2	3
118	462999,67	1309968,38
119	463005,13	1309972,10
120	463024,81	1309945,28
121	463036,63	1309929,16
122	463074,92	1309876,96
123	463164,15	1309781,75
124	463157,69	1309775,51
125	463152,54	1309770,09
126	463148,18	1309766,74
127	463151,36	1309761,37
128	463159,56	1309753,37
129	463164,98	1309748,07
130	463174,84	1309737,86
131	463180,70	1309731,58
132	463193,45	1309717,90
133	463194,13	1309717,10
134	463194,74	1309716,24
135	463195,27	1309715,33
136	463195,72	1309714,38
137	463196,08	1309713,39
138	463196,36	1309712,37
139	463196,54	1309711,33
140	463196,62	1309710,28
141	463196,62	1309709,23
142	463196,51	1309708,18
143	463196,32	1309707,14
144	463196,04	1309706,12
145	463195,66	1309705,14
146	463195,20	1309704,19
147	463194,66	1309703,29
148	463194,04	1309702,44
149	463193,34	1309701,64
150	463192,58	1309700,91
151	463196,34	1309696,90
152	463202,09	1309703,19
153	463203,60	1309705,20
154	463204,59	1309706,78
155	463205,75	1309709,06
156	463206,95	1309711,69
157	463207,44	1309712,54
158	463210,01	1309716,72

Обозначение характерных точек гра- ниц	Координаты, м	
	Х	У
1	2	3
159	463214,46	1309722,52
160	463215,76	1309724,23
161	463219,64	1309728,30
162	463215,57	1309732,19
163	463214,98	1309731,41
164	463214,32	1309730,69
165	463213,61	1309730,02
166	463212,84	1309729,42
167	463212,03	1309728,89
168	463211,17	1309728,43
169	463210,28	1309728,04
170	463209,35	1309727,73
171	463208,40	1309727,50
172	463207,44	1309727,35
173	463206,47	1309727,29
174	463205,49	1309727,31
175	463204,52	1309727,41
176	463203,57	1309727,60
177	463202,63	1309727,86
178	463201,72	1309728,21
179	463200,84	1309728,63
180	463200,00	1309729,13
181	463199,21	1309729,69
182	463198,46	1309730,32
183	463197,78	1309731,02
184	463184,14	1309745,43
185	463173,10	1309758,08
186	463187,81	1309771,80
187	463185,87	1309774,21
188	463199,75	1309782,95
189	463204,92	1309787,77
190	463176,42	1309818,31
191	463172,07	1309814,25
192	463137,93	1309850,83
193	463130,56	1309843,92
194	463129,88	1309844,65
195	463123,40	1309844,24
196	463084,94	1309885,28
197	463047,11	1309936,85
198	463048,72	1309938,03
199	463036,90	1309954,14

Обозначение характерных точек гра- ниц	Координаты, м	
	Х	У
1	2	3
200	463029,65	1309948,82
201	463010,13	1309975,42
202	463011,65	1309976,54
203	463011,04	1309986,67
204	463004,26	1309995,92
205	462988,13	1309984,09
206	462995,35	1309974,25
207	462987,93	1309968,81
208	462955,05	1310013,64
209	462898,04	1310059,67
210	462898,67	1310060,45
211	462852,13	1310098,03
212	462465,38	1310113,48
213	462131,41	1310130,15
214	462131,36	1310129,15
215	462057,17	1310132,85
216	461850,67	1310052,01
217	461848,60	1310057,52
218	461840,82	1310077,37
219	461805,71	1310185,40
220	461806,66	1310185,71
221	461754,73	1310345,46
222	461603,90	1310595,49
223	461603,05	1310594,98
224	461565,19	1310657,73
225	461443,90	1310847,10
226	461417,13	1310879,87
227	461413,26	1310876,71
228	461386,67	1310909,27
229	461390,67	1310912,27
230	461368,44	1310939,52
231	461364,33	1310936,60
232	461348,11	1310957,47
233	461338,54	1310950,02
234	461336,77	1310952,28
235	461306,60	1310926,47
236	461312,39	1310919,69
237	461266,86	1310880,64
238	461259,66	1310889,03
239	461237,46	1310890,61
240	461029,92	1310887,90

Обозначение характерных точек гра- ниц	Координаты, м	
	Х	У
1	2	3
241	461030,03	1310878,90
242	461013,04	1310878,68
243	461012,93	1310887,68
244	460994,22	1310887,44
245	460994,36	1310861,90
246	460966,33	1310784,66
247	460955,94	1310787,32
248	460954,38	1310783,97
249	460932,96	1310789,22
250	460933,72	1310807,39
251	460916,58	1310915,61
252	460911,16	1311036,89
253	460915,59	1311060,00
254	460895,94	1311063,76
255	460895,00	1311058,85
256	460739,83	1311088,57
257	460740,39	1311091,52
258	460738,60	1311091,86
259	460676,25	1311098,22
260	460676,04	1311097,08
261	460662,86	1311099,59
262	460430,23	1311123,31
263	460439,65	1311321,72
264	460561,89	1311456,65
265	460584,27	1311467,21
266	460575,74	1311485,30
267	460571,22	1311483,17
268	460519,45	1311592,83
269	460522,16	1311594,10
270	460510,85	1311618,08
271	460509,04	1311617,23
272	460504,78	1311626,24
273	460506,59	1311627,10
274	460471,03	1311702,42
275	460443,08	1311698,66
276	460435,79	1311702,72
277	460404,35	1311698,48
278	460217,80	1311905,16
279	460041,25	1312085,84
280	459999,07	1312125,63
281	459920,84	1312203,31

Обозначение характерных точек гра- ниц	Координаты, м	
	Х	У
1	2	3
282	459828,14	1312296,71
283	459742,13	1312392,07
284	459501,82	1312638,86
285	459497,52	1312690,37
286	459437,57	1312881,43
287	459438,82	1312914,44
288	459407,14	1313014,21
289	459378,44	1313112,62
290	459366,25	1313165,78
291	459342,52	1313260,41
292	459309,39	1313382,58
293	459300,00	1313417,21
294	459290,82	1313463,72
295	459268,53	1313533,11
296	459259,38	1313556,53
297	459227,81	1313544,20
298	459107,90	1313767,74
299	459061,46	1313860,93
300	459058,78	1313859,59
301	459056,76	1313863,64
302	459054,09	1313862,31
303	459050,08	1313866,11
304	459050,42	1313871,65
305	459054,98	1313873,92
306	459042,14	1313899,68
307	459018,64	1313906,98
308	459014,83	1313906,36
309	459014,99	1313905,38
310	458962,91	1313897,02
311	458962,75	1313898,01
312	458958,75	1313897,36
313	458931,45	1313889,78
314	458930,87	1313891,43
315	458929,77	1313891,11
316	458929,64	1313891,49
317	458882,20	1313877,80
318	458848,62	1313862,84
319	458846,80	1313867,76
320	458825,10	1313866,77
321	458786,53	1313881,47
322	458779,44	1313890,48

Обозначение характерных точек гра- ниц	Координаты, м	
	Х	У
1	2	3
323	458778,40	1313897,91
324	458766,87	1313896,31
325	458767,78	1313892,08
326	458766,14	1313891,71
327	458767,06	1313885,19
328	458778,54	1313870,60
329	458823,00	1313853,66
330	458849,67	1313854,88
331	458941,66	1313881,42
332	458964,81	1313885,16
333	458966,83	1313879,42
334	459011,55	1313886,60
335	459017,25	1313887,51
336	459016,35	1313894,07
337	459030,71	1313889,62
338	459032,99	1313888,91
339	459041,42	1313871,99
340	459040,84	1313862,47
341	459045,63	1313857,92
342	459047,53	1313857,48
343	459047,65	1313856,00
344	459050,94	1313852,88
345	459064,11	1313826,46
346	459096,35	1313761,77
347	459221,80	1313527,90
348	459252,67	1313539,96
349	459278,21	1313460,46
350	459287,33	1313414,25
351	459309,42	1313332,77
352	459305,06	1313329,76
353	459312,93	1313300,76
354	459317,93	1313301,40
355	459329,94	1313257,13
356	459359,92	1313137,57
357	459365,85	1313109,37
358	459375,66	1313075,75
359	459371,65	1313071,62
360	459381,75	1313036,97
361	459387,06	1313034,50
362	459422,17	1312923,91
363	459417,89	1312920,85

Обозначение характерных точек гра- ниц	Координаты, м	
	Х	У
1	2	3
364	459420,70	1312911,84
365	459419,46	1312879,01
366	459479,75	1312686,88
367	459484,42	1312630,93
368	459729,00	1312379,75
369	459815,07	1312284,32
370	459908,11	1312190,58
371	459986,56	1312112,68
372	460028,62	1312073,01
373	460204,69	1311892,82
374	460397,35	1311679,38
375	460458,14	1311687,57
376	460505,87	1311586,46