



**Общество с ограниченной ответственностью
«Газпром проектирование»**

Московский филиал

Заказчик – ООО «Газпром межрегионгаз»

ДОКУМЕНТАЦИЯ ПО ПЛАНИРОВКЕ ТЕРРИТОРИИ

Проект планировки и межевания территории

**«Газопровод межпоселковый дер. Прудки - дер. Дольское - дер. Победа
Малоярославецкого района Калужской области»**

ТОМ 7

**Материалы по обоснованию проекта межевания территории.
Графическая часть**

8000.253.001.П.0002.40/1601-1-ПМТЗ



Общество с ограниченной ответственностью
«Газпром проектирование»

Московский филиал

Заказчик – ООО «Газпром межрегионгаз»

ДОКУМЕНТАЦИЯ ПО ПЛАНИРОВКЕ ТЕРРИТОРИИ
Проект планировки и межевания территории

**«Газопровод межпоселковый дер. Прудки - дер. Дольское - дер. Победа
Малоярославецкого района Калужской области»**

ТОМ 7

Материалы по обоснованию проекта межевания территории.
Графическая часть

8000.253.001.П.0002.40/1601-1-ПМТЗ

Инд. № подл.	
Подпись и дата	
Взам. инв. №	

Главный инженер
Московского филиала

А.Н. Иванов

Главный инженер проекта

Н.М. Ючкова

Список исполнителей

Начальник центра
инженерных изысканий



(подпись, дата)

А.В. Шувалов

Начальник отдела
комплексных инженерных изысканий



(подпись, дата)

В.А. Липилин

Главный специалист отдела
комплексных инженерных изысканий



(подпись, дата)

Е.А. Ольховикова

Ведущий инженер отдела
комплексных инженерных изысканий



(подпись, дата)

А.А. Малышева

Главный инженер проекта



(подпись, дата)

Н.М. Ючкова

Список участников работ

Е.А. Ольховикова – разработка документации по планировке территории

А.А. Малышева – разработка документации по планировке территории

Обозначение	Наименование	Примечание
8000.253.001.П.0002.40/1601-1-ПМТЗ-С	Содержание тома 7	3
8000.253.001.П.0002.40/1601-1-СД	Состав документации по планировке территории	4
8000.253.001.П.0002.40/1601-1-ПМТЗ.ВКМ	Ведомость картографических материалов	5
8000.253.001.П.0002.40/1601-1-ПМТЗ	Графическая часть	6

Состав документации по планировке территории

Номер тома	Обозначение	Наименование документа	Примечания
Том 1	8000.253.001.П.0002.40/1601-1-ППТ1	Основная часть проекта планировки территории. Графическая часть	-
Том 2	8000.253.001.П.0002.40/1601-1-ППТ2	Основная часть проекта планировки территории. Положение о размещении линейного объекта	-
Том 3	8000.253.001.П.0002.40/1601-1-ППТ3	Материалы по обоснованию проекта планировки территории. Графическая часть	-
Том 4	8000.253.001.П.0002.40/1601-1-ППТ4	Материалы по обоснованию проекта планировки территории. Пояснительная записка	-
Том 5	8000.253.001.П.0002.40/1601-1-ПМТ1	Основная часть проекта межевания территории. Графическая часть	-
Том 6	8000.253.001.П.0002.40/1601-1-ПМТ2	Основная часть проекта межевания территории. Текстовая часть	-
Том 7	8000.253.001.П.0002.40/1601-1-ПМТ3	Материалы по обоснованию проекта межевания территории. Графическая часть	-
Том 8	8000.253.001.П.0002.40/1601-1-ПМТ4	Материалы по обоснованию проекта межевания территории. Пояснительная записка	-

Ведомость картографических материалов


Наименование документации «Газопровод межпоселковый дер. Прудки - дер. Дольское - дер. Победа Малоарославского района Калужской области»


Обозначение 8000.253.001.П.0002.40/1601-1-ПМТЗ.ВКМ


Организация ООО «Газпром проектирование»

Дата создания 26.11.2020 г.

№	Краткое наименование тома (книги)	Обозначение тома (книги)	Номер страницы (листа)	Номер рисунка, графического приложения, текстового приложения	Краткое наименование рисунка графического приложения, текстового приложения	Реквизиты лицензионного договора	Примечание
1	2	3	4	5	6	7	8
1	Том 7	8000.253.001.П.0002.40/1601-1-ПМТЗ	7-14	-	Материалы по обоснованию проекта межевания М 1:2000	-	-

Составил Ведущий инженер  А.А. Малышева 26.11.2020 г.
(Должность) (подпись) (И.О. Фамилия) (Дата)

Проверил Главный специалист  Е.А. Ольховикова 26.11.2020 г.
(Должность) (подпись) (И.О. Фамилия) (Дата)

ГИП  Н.М. Ючкова 26.11.2020 г.
(подпись) (И.О. Фамилия) (Дата)

Лист регистрации изменений

Регистрация изменений								
Изм.	Номера листов (страниц)				Всего листов (страниц) в док.	Номер док.	Подп.	Дата
	измененных	замененных	новых	аннулиро ванных				

Условные обозначения:

Границы планируемых элементов планировочной структуры :



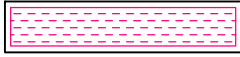
- Границы населенных пунктов по сведениям ЕГРН



- Границы и номера кадастровых кварталов



- Границы и номера существующих земельных участков по сведениям ЕГРН



- Границы публичных сервитутов, подлежащих установлению в соответствии с законодательством РФ



- Утвержденные в ЕГРН границы зон с особыми условиями использования территории

71.00.2.381

- Учетный номер границы зон с особыми условиями использования по данным ЕГРН



- Нормативная граница охранной зоны кабеля связи



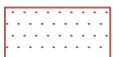
- Нормативная граница охранной зоны ВЛ




- Нормативная граница охранной зоны газопровода



- Нормативная граница охранной зоны водопровода



- Придорожная полоса автомобильной дороги



- Граница охранной зоны газопровода, подлежащая установлению в связи с размещением линейного объекта



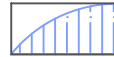
- Водоохранная зона



- Прибрежно-защитная полоса



- Санитарно-защитная зона от кладбища



- Зона санитарной охраны от водозабора (III пояс)



- Существующий объект капитального строительства - ВЛ



- Существующий объект капитального строительства - газопровод



- Существующий объект капитального строительства - кабель связи



- Существующий объект капитального строительства - водопровод

Примечания:

- Охранная зона трубопровода устанавливается, в соответствии с "Правилами охраны газораспределительных сетей" (утв. Постановлением Правительства РФ от 20 ноября 2000 г. N 878) (изм.от 17.05.2016г.).
- Границы зон с особыми условиями использования территорий, подлежащие изменению в связи с размещением линейных объектов отсутствуют.
- Границы зон с особыми условиями использования территорий, подлежащие установлению, изменению в связи с размещением линейных объектов, подлежащих реконструкции в связи с их переносом из зон планируемого размещения линейных объектов либо в границах зон планируемого размещения линейных объектов отсутствуют.
- В соответствии с письмом Управления по охране объектов культурного наследия Калужской области от 03.09.2020 г. №10/1736-20 проектируемый объект расположен вне защитных, охранных зон объектов культурного наследия.
- В соответствии с письмами Министерства природных ресурсов и экологии РФ № 05-12-32/5143 от 20.02.2018г.; Министерства Природных ресурсов и экологии Калужской области от 10.04.2020г. № 2113-20 и Малоярославецкой районной администрации МР «Малоярославецкий район» Калужской области от 03.04.2020 г. №02-24/1573-20 особо охраняемые природные территории федерального, регионального и местного значения отсутствуют.



ООО "Газпром проектирование", 2020 г.

8000.253.001.П.0002.40/1601-1-ПМТЗ

Газопровод межпоселковый дер. Прудки – дер. Дольское – дер. Победа Малоярославецкого района Калужской области

Изм.	Кол.лч	Лист	№ док.	Подпись	Дата
Разработал		Мальшева		<i>Мальшева</i>	11.20
Проверил		Ольховикова		<i>Ольховикова</i>	11.20
Нач. отд.		Липилин		<i>Липилин</i>	11.20
Н. контр.		Шувалов		<i>Шувалов</i>	11.20
ГИП		Ючкова		<i>Ючкова</i>	11.20

Том 7. Материалы по обоснованию проекта межевания территории. Графическая часть

Стадия	Лист	Листов
П	1	8

М 1:2000



Согласовано

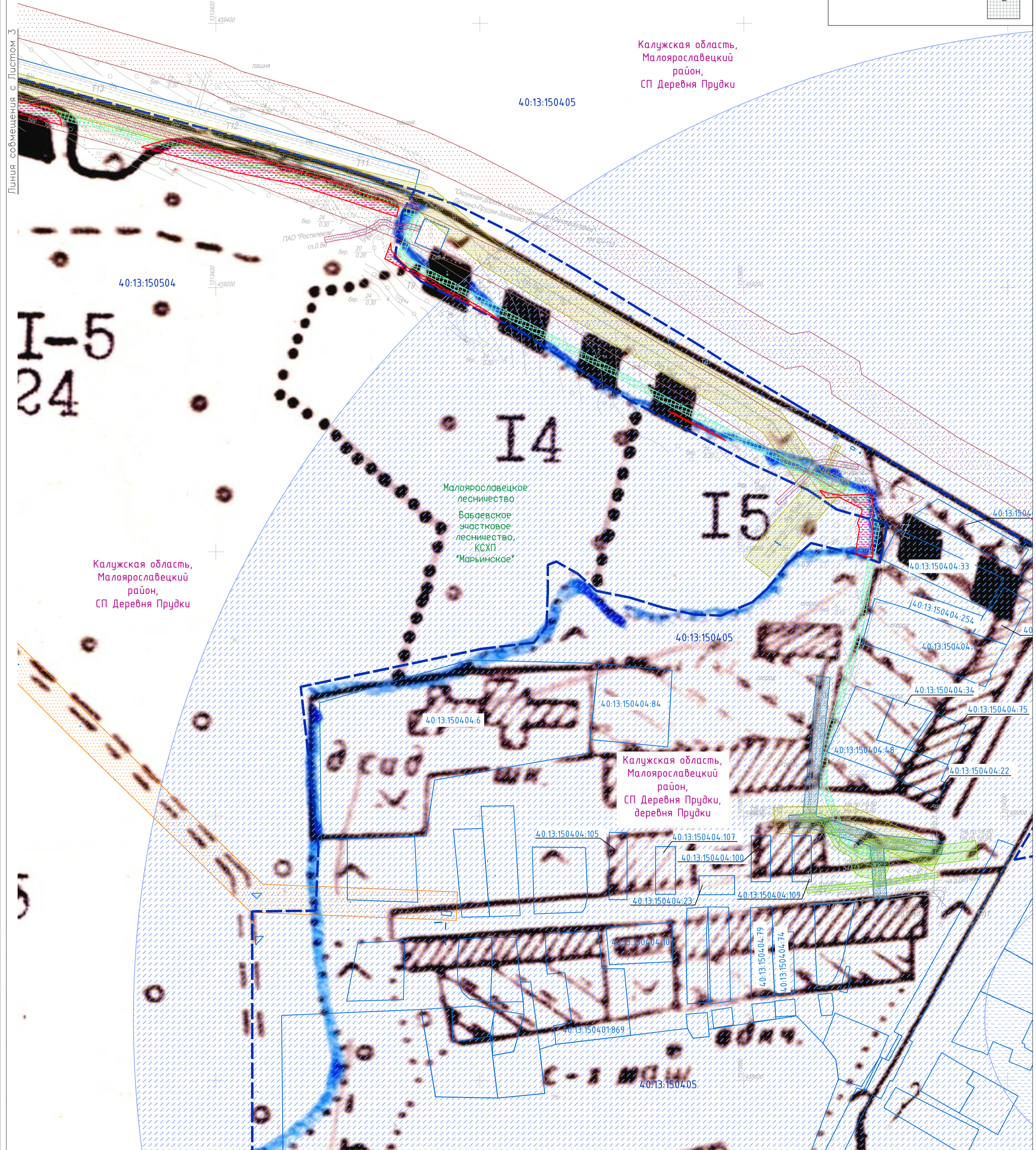
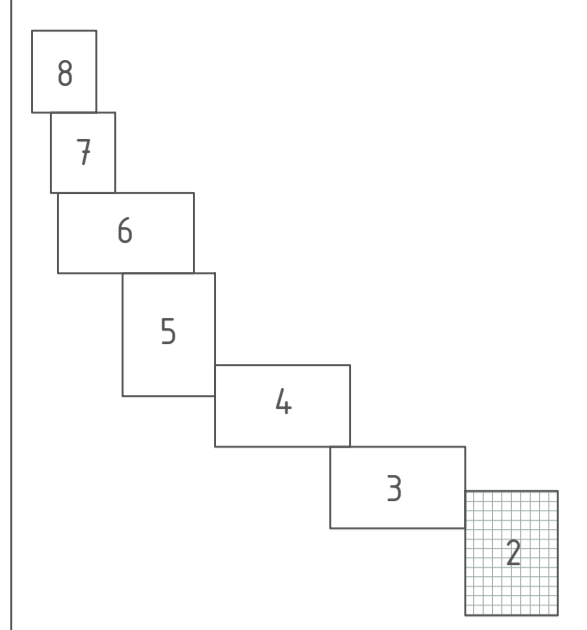
Взам. инв. №

Подп. и дата

Инв. № подл.

С
Ю

Схема расположения листов



Согласовано	
Взам. инв. №	
Лист и дата	
Инв. № подл.	

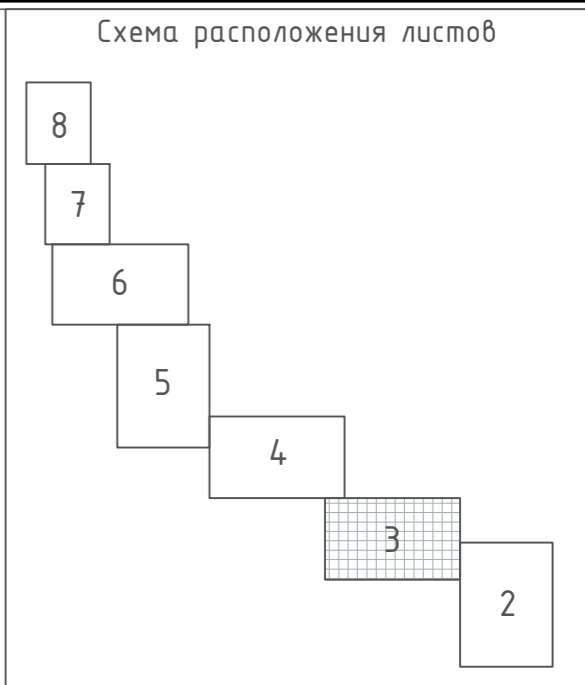
Условные обозначения представлены на Листе 1

© ООО "Газпром проектирование", 2020 г.


					8000.253.001.П.0002.40/1601-1-ПМТЗ				
					Газопровод межпоселковый дер. Прудки – дер. Дольское – дер. Победа Малоярославецкого района Калужской области				
Изм.	Колч.	Лист	№ док.	Подпись	Дата	Том 7. Материалы по обоснованию проекта межевания территории. Графическая часть	Стадия	Лист	Листов
Разработал	Мальшева			<i>Мальшева</i>	11.20		П	2	8
Проверил	Ольховикова			<i>Ольховикова</i>	11.20				
Нач. отд.	Липилин			<i>Липилин</i>	11.20				
Н. контр.	Шудалов			<i>Шудалов</i>	11.20				
ГИП	Очкава			<i>Очкава</i>	11.20				
М 1:2000									

Формат А2

Линия совмещения с Листом 4



Планшет 8



40:13:150405

40:13:150504

Калужская область,
Малоярославецкий район,
СП Деревня Прудки

40:13:150504.9

Калужская область,
Малоярославецкий район,
СП Деревня Прудки

Малоярославецкое
лесничество
Бабаевское
участковое
лесничество,
КСХП
"Марьинское"

Линия совмещения с Листом 2

Согласовано
Взам. инв. №
Подг. и дата
Инв. № подл.

Условные обозначения представлены на Листе 1

© ООО "Газпром проектирование", 2020 г.

8000.253.001.П.0002.40/1601-1-ПМТ3

Газопровод межпоселковый дер. Прудки – дер. Дольское – дер. Победа Малоярославецкого района Калужской области

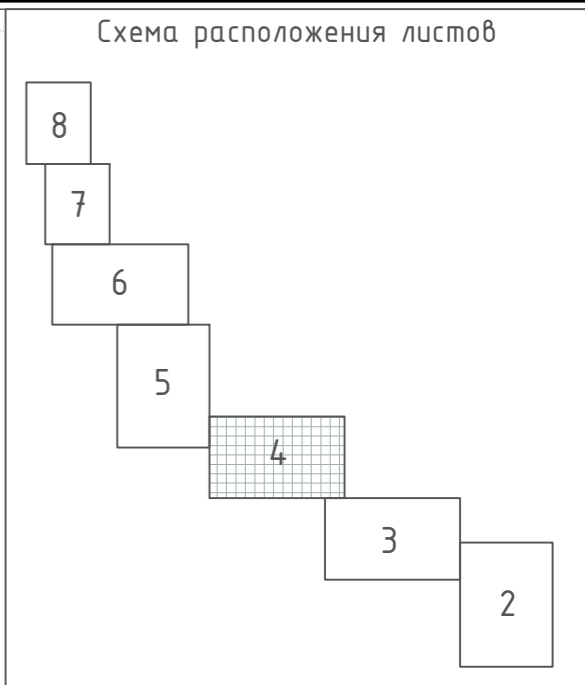
Изм.	Кол.	Лист	Незак.	Подпись	Дата
Разработал		Малышева		<i>Малышева</i>	11.20
Проверил		Ольховикова		<i>Ольховикова</i>	11.20
Нач. отд.		Липилин		<i>Липилин</i>	11.20
Н. контр.		Шудалов		<i>Шудалов</i>	11.20
ГИП		Ючкова		<i>Ючкова</i>	11.20

Том 7. Материалы по обоснованию проекта межевания территории. Графическая часть	Стадия	Лист	Листов
	П	3	8

М 1:2000



Формат А2



Калужская область,
Малоярославецкий район,
СП Деревня Прудки

Калужская область,
Малоярославецкий район,
СП Деревня Прудки

Линия совмещения с Листом 5

Линия совмещения с Листом 3

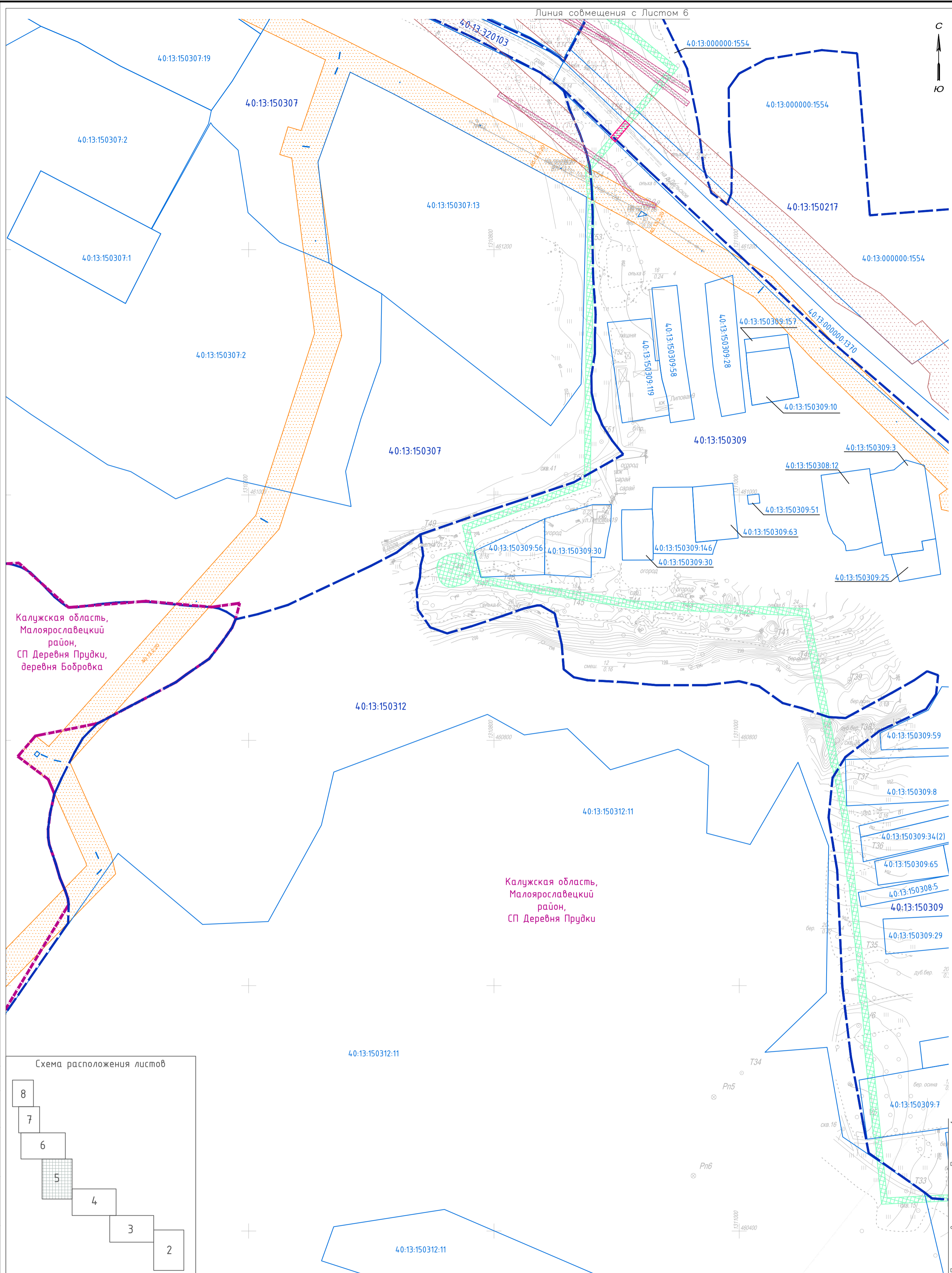
Согласовано	
Взам. инв. №	
Подг. и дата	
Инв. № подл.	

Условные обозначения представлены на Листе 1

© ООО "Газпром проектирование", 2020 г.

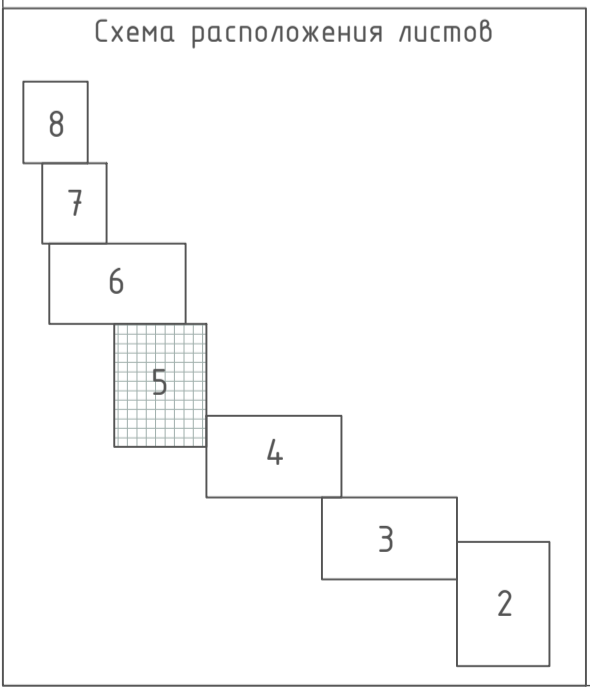
					8000.253.001.П.0002.40/1601-1-ПМТ3				
					Газопровод межпоселковый дер. Прудки – дер. Дольское – дер. Победа Малоярославецкого района Калужской области				
Изм.	Кол-во	Лист	Незак.	Подпись	Дата	Том 7. Материалы по обоснованию проекта межевания территории. Графическая часть	Стадия	Лист	Листов
Разработал		Малышева		<i>Малышева</i>	11.20		П	4	8
Проверил		Ольховикова		<i>Ольховикова</i>	11.20				
Нач. отд.		Липилин		<i>Липилин</i>	11.20				
Н. контр.		Шубалов		<i>Шубалов</i>	11.20				
ГИП		Ючкова		<i>Ючкова</i>	11.20				
					М 1:2000				





Калужская область,
Малоярославецкий район,
СП Деревня Прудки,
деревня Бобровка

Калужская область,
Малоярославецкий район,
СП Деревня Прудки

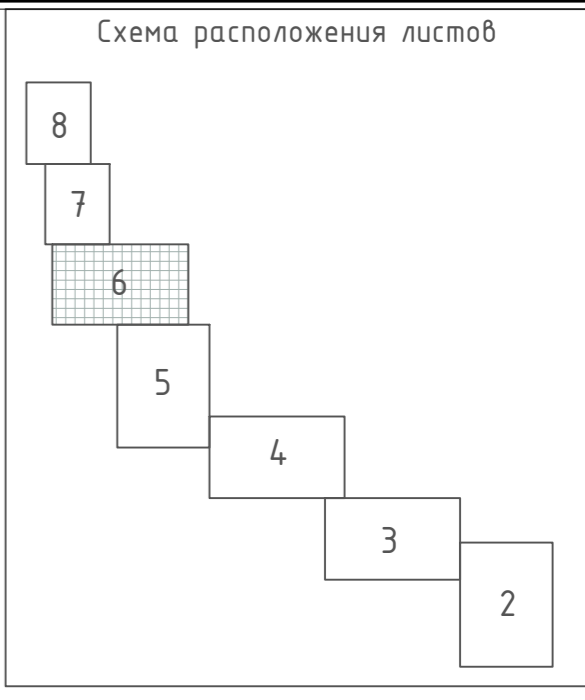
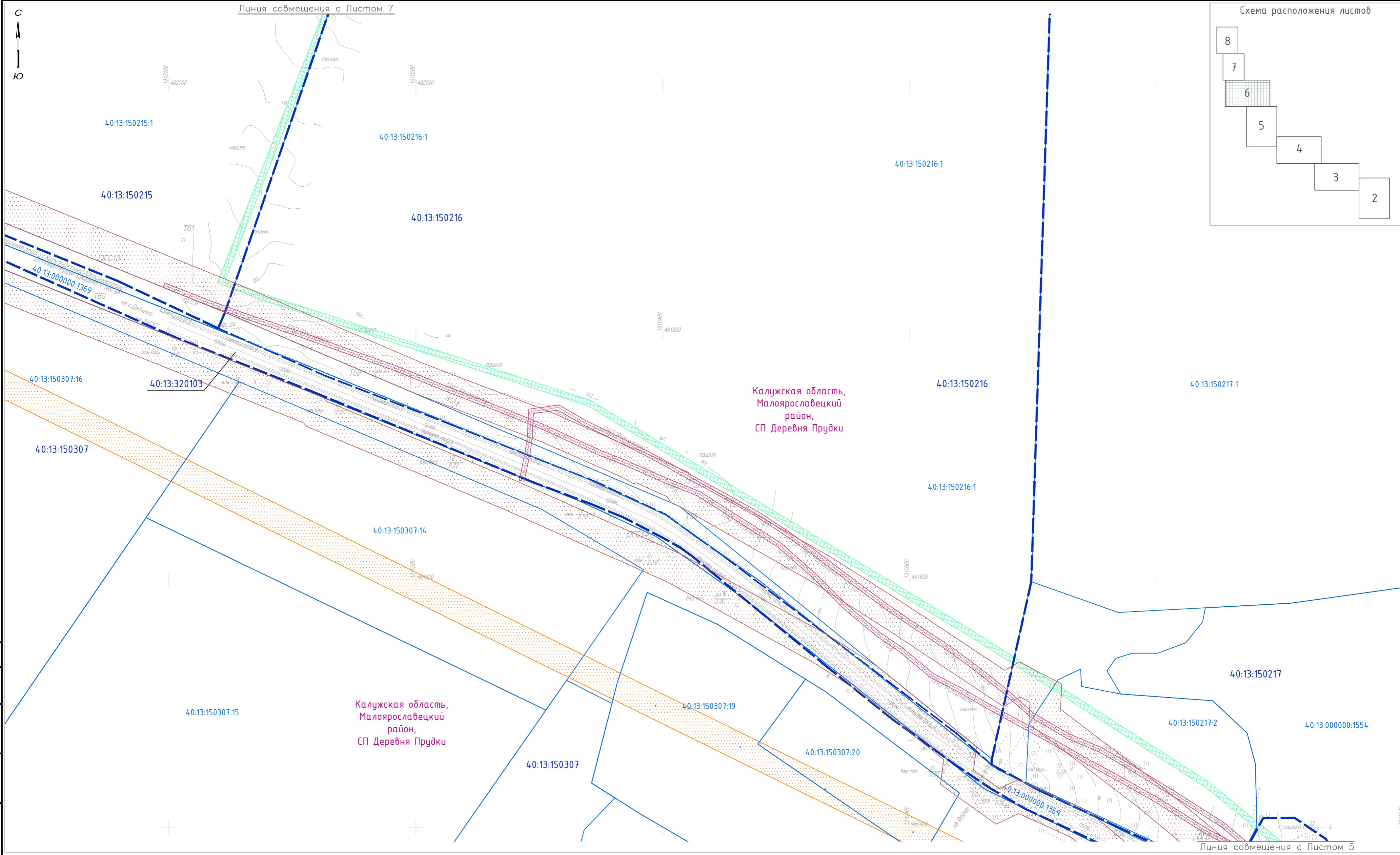


Условные обозначения представлены на Листе 1

© 0 0 0 " Газпром проектирование ", 2 0 2 0 г.					
8000.253.001.П.0002.40/1601-1-ПМТ3					
Газопровод межпоселковый дер. Прудки – дер. Дольское – дер. Победа Малоярославецкого района Калужской области					
Том 7. Материалы по обоснованию проекта межевания территории. Графическая часть				Стадия	Лист
				П	5
				Листов	8
М 1:2000					
Изм.	Кол.	Лист	№ док.	Подпись	Дата
Разработал		Малышева		<i>Малышева</i>	11.20
Проверил		Ольховикова		<i>Ольховикова</i>	11.20
Нач. отд.		Липилин		<i>Липилин</i>	11.20
Н. контр.		Шудалов		<i>Шудалов</i>	11.20
ГИП		Очкова		<i>Очкова</i>	11.20



Согласовано	
Взам. инж. №	
Подп. и дата	
Инв. № подл.	



Согласовано
 Взам. инв. №
 Подг. и дата
 Инв. № подл.

Условные обозначения представлены на Листе 1

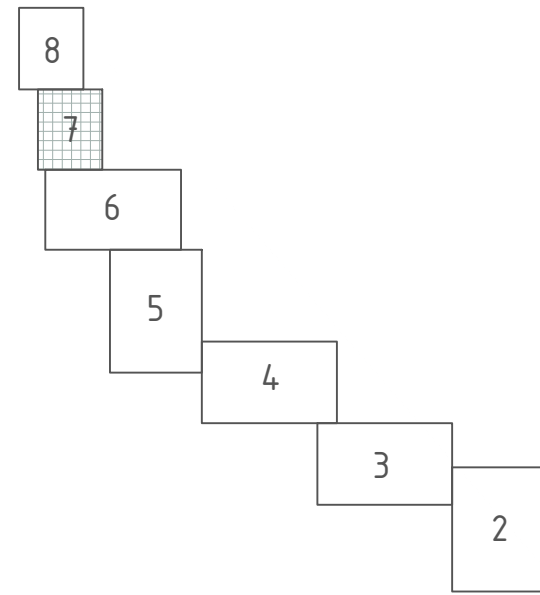
© ООО "Газпром проектирование", 2020 г.

					8000.253.001.П.0002.40/1601-1-ПМТЗ			
					Газопровод межпоселковый дер. Прудки – дер. Дольское – дер. Победа Малоярославецкого района Калужской области			
					Том 7. Материалы по обоснованию проекта межевания территории. Графическая часть			
Изм.	Кол.	Лист	Незак.	Подпись	Дата	Стадия	Лист	Листов
Разработал		Малышева		<i>Малышева</i>	11.20	П	6	8
Проверил		Ольховикова		<i>Ольховикова</i>	11.20			
Нач. отд.		Липилин		<i>Липилин</i>	11.20			
Н. контр.		Шувалов		<i>Шувалов</i>	11.20			
ГИП		Ючкова		<i>Ючкова</i>	11.20	М 1:2000		



Линия совмещения с Листом 8

Схема расположения листов



40:13:150215:1

Калужская область,
Малоярославецкий район,
СП Деревня Прудки

Калужская область,
Малоярославецкий район,
СП Деревня Прудки,
д. Столбовка

40:13:150215

40:13:150215:1

40:13:150213

Калужская область,
Малоярославецкий район,
СП Деревня Прудки,
д. Столбовка

40:13:150216

Линия совмещения с Листом 6

Согласовано	
Взам. инв. №	
Подп. и дата	
Инв. № подл.	

© ООО "Газпром проектирование", 2020 г.

Условные обозначения представлены на Листе 1

8000.253.001.П.0002.40/1601-1-ПМТЗ

Газопровод межпоселковый дер. Прудки – дер. Дольское – дер. Победа Малоярославецкого района Калужской области

Изм.	Кол.ч	Лист	№ док	Подпись	Дата
Разработал		Малышева		<i>Малышева</i>	11.20
Проверил		Ольховикова		<i>Ольховикова</i>	11.20
Нач. отд.		Липилин		<i>Липилин</i>	11.20
Н. КОНТР.		Шувалов		<i>Шувалов</i>	11.20
ГИП		Ючкова		<i>Ючкова</i>	11.20

Том 7. Материалы по обоснованию проекта межевания территории. Графическая часть

Стадия	Лист	Листов
П	7	8

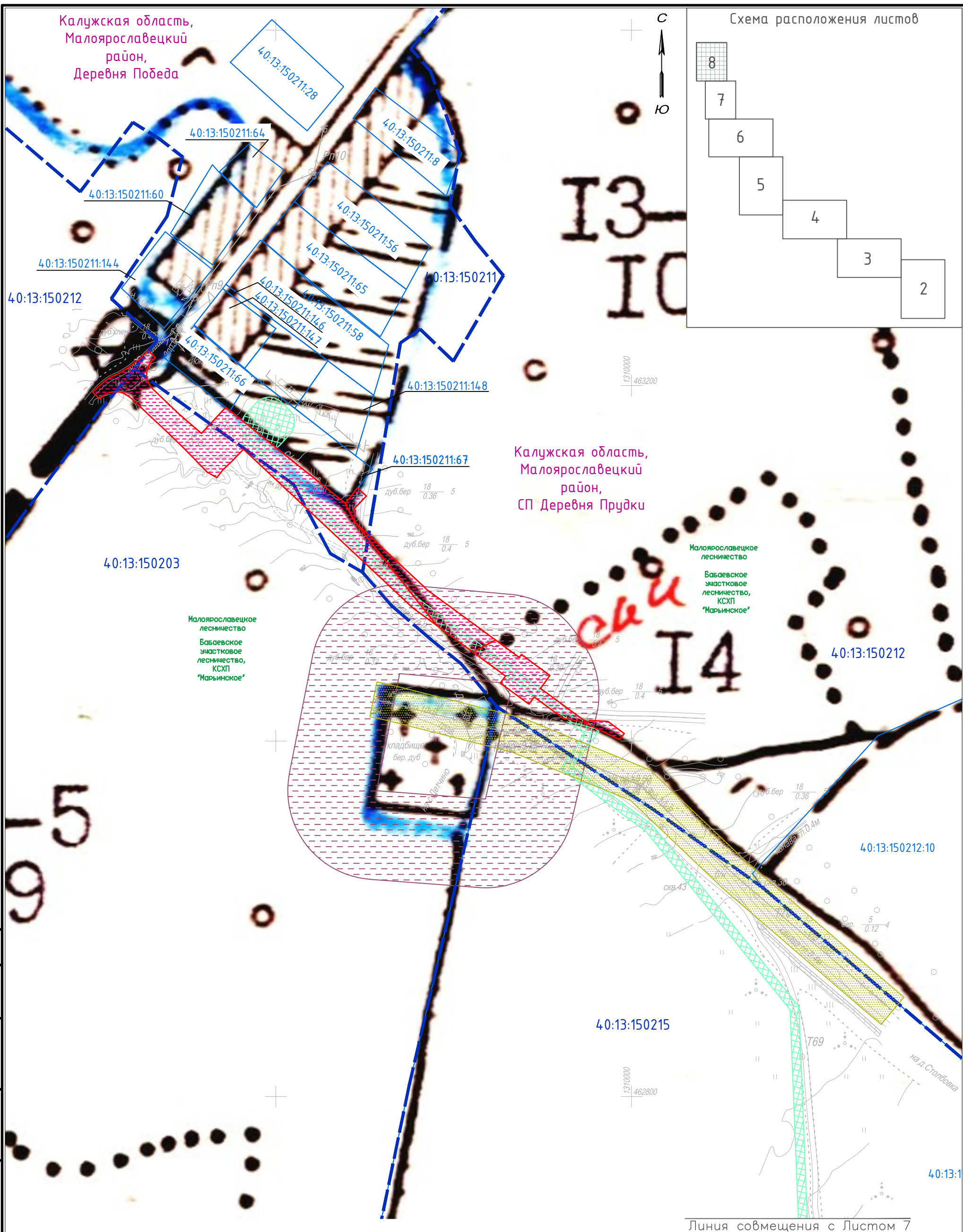
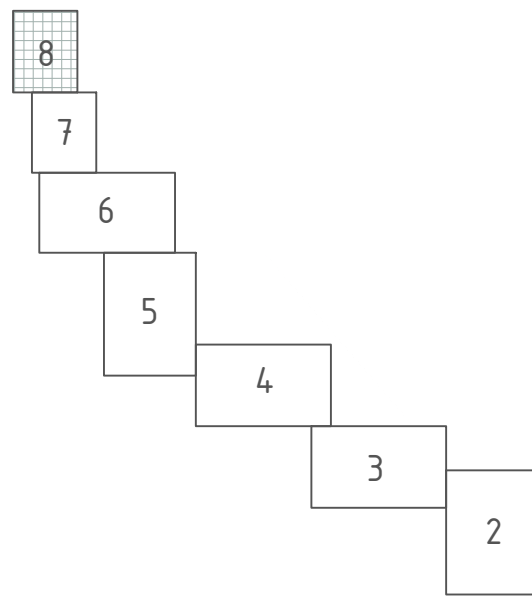
М 1:2000



Формат А3

Калужская область,
Малоярославецкий район,
Деревня Победа

Схема расположения листов



Калужская область,
Малоярославецкий район,
СП Деревня Прудки

Малоярославецкое
лесничество
Бабаевское
участковое
лесничество,
КСХП
"Марьинское"

Малоярославецкое
лесничество
Бабаевское
участковое
лесничество,
КСХП
"Марьинское"

Линия совмещения с Листом 7

© ООО "Газпром проектирование", 2020 г.

Условные обозначения представлены на Листе 1

8000.253.001.П.0002.40/1601-1-ПМТЗ

Газопровод межпоселковый дер. Прудки – дер. Дольское – дер. Победа Малоярославецкого района Калужской области

Том 7. Материалы по обоснованию проекта межевания территории. Графическая часть

Стадия	Лист	Листов
П	8	8

М 1:2000



Формат А3

Согласовано	
Взам. инв. №	
Подп. и дата	
Инв. № подл.	

Изм.	Кол.ч	Лист	№ док	Подпись	Дата
Разработал		Малышева		<i>Малышева</i>	11.20
Проверил		Ольховикова		<i>Ольховикова</i>	11.20
Нач. отд.		Липилин		<i>Липилин</i>	11.20
Н. контр.		Щувалов		<i>Щувалов</i>	11.20
ГИП		Ючкова		<i>Ючкова</i>	11.20