



**Общество с ограниченной ответственностью
«Газпром проектирование»**

Московский филиал

Заказчик – ООО «Газпром межрегионгаз»

**«Утверждено
Постановлением Администрации
района
от «___» _____ 202_ г. № _____»**

ДОКУМЕНТАЦИЯ ПО ПЛАНИРОВКЕ ТЕРРИТОРИИ

Проект планировки и межевания территории

**«Газопровод межпоселковый дер. Прудки - дер. Дольское - дер. Победа
Малоярославецкого района Калужской области»**

ТОМ 1

Основная часть проекта планировки территории.

Графическая часть

8000.253.001.П.0002.40/1601-1-ПШТ1



Общество с ограниченной ответственностью
«Газпром проектирование»

Московский филиал

Заказчик – ООО «Газпром межрегионгаз»

ДОКУМЕНТАЦИЯ ПО ПЛАНИРОВКЕ ТЕРРИТОРИИ
Проект планировки и межевания территории

**«Газопровод межпоселковый дер. Прудки - дер. Дольское - дер. Победа
Малоярославецкого района Калужской области»**

ТОМ 1

**Основная часть проекта планировки территории.
Графическая часть**

8000.253.001.П.0002.40/1601-1-ППТ1

Главный инженер
Московского филиала

А.Н. Иванов

Главный инженер проекта

Н.М. Ючкова

Инд. № подл.	
Подпись и дата	
Взам. инв. №	

Список исполнителей

Начальник центра
инженерных изысканий



(подпись, дата)

А.В. Шувалов

Начальник отдела
комплексных инженерных изысканий



(подпись, дата)


В.А. Липилин

Главный специалист
центра инженерных изысканий



М.С. Коновальцев

Главный специалист отдела
комплексных инженерных изысканий



(подпись, дата)

Е.А. Ольховикова

Ведущий инженер отдела
комплексных инженерных изысканий



(подпись, дата)

А.А. Малышева

Главный инженер проекта



(подпись, дата)

Н.М. Ючкова

Список участников работ

А.В. Дворник – разработка документации по планировке территории

А.А. Малышева – разработка документации по планировке территории

Обозначение	Наименование	Примечание
8000.253.010.П.0002.40/1601-1-ППТ1-С	Содержание тома 1	3
8000.253.010.П.0002.40/1601-1-СД	Состав документации по планировке территории	4
8000.253.010.П.0002.40/1601-1-ППТ1.ВКМ	Ведомость картографических материалов	5
8000.253.010.П.0002.40/1601-1-ППТ1.1	Чертеж красных линий. Чертеж границ зон планируемого размещения линейных объектов.	6
8000.253.010.П.0002.40/1601-1-ППТ1.2	Чертеж границ зон планируемого размещения линейных объектов, подлежащих переносу (переустройству) из зон планируемого размещения линейных объектов.	20

Состав документации по планировке территории

Номер тома	Обозначение	Наименование документа	Примечания
Том 1	8000.253.010.П.0002.40/1601-1-ППТ1	Основная часть проекта планировки территории. Графическая часть	-
Том 2	8000.253.010.П.0002.40/1601-1-ППТ2	Основная часть проекта планировки территории. Положение о размещении линейного объекта	-
Том 3	8000.253.010.П.0002.40/1601-1-ППТ3	Материалы по обоснованию проекта планировки территории. Графическая часть	-
Том 4	8000.253.010.П.0002.40/1601-1-ППТ4	Материалы по обоснованию проекта планировки территории. Пояснительная записка	-
Том 5	8000.253.010.П.0002.40/1601-1-ПМТ1	Основная часть проекта межевания территории. Графическая часть	-
Том 6	8000.253.010.П.0002.40/1601-1-ПМТ2	Основная часть проекта межевания территории. Текстовая часть	-
Том 7	8000.253.010.П.0002.40/1601-1-ПМТ3	Материалы по обоснованию проекта межевания. Графическая часть	-
Том 8	8000.253.010.П.0002.40/1601-1-ПМТ4	Материалы по обоснованию проекта межевания. Пояснительная записка	-

Ведомость картографических материалов


Наименование документации: «Газопровод межпоселковый дер. Прудки - дер. Дольское - дер. Победа Малоарославецкого района Калужской области»


Обозначение: 8000.253.010.П.0002.40/1601-1-ППТ1.ВКМ


Организация: ООО «Газпром проектирование»

Дата создания: 10.11.2020 г.





№	Краткое наименование тома (книги)	Обозначение тома (книги)	Номер страницы (листа)	Номер рисунка, графического приложения, текстового приложения	Краткое наименование рисунка графического приложения, текстового приложения	Реквизиты лицензионного договора	Примечание
1	2	3	4	5	6	7	8
1	ППТ1	8000.253.010.П.0002.40/1601-1-ППТ1.1	6	-	Чертеж красных линий. Чертеж границ зон планируемого размещения линейных объектов.	-	-

Составил: Ведущий инженер (Должность)  (подпись) А.В. Дворник (И.О. Фамилия) 10.11.2020 г. (Дата)


Проверил: Главный специалист (Должность)  (подпись) Е.А. Ольховикова (И.О. Фамилия) 10.11.2020 г. (Дата)


ГИП:  (подпись) Н.М.Ючкова (И.О. Фамилия) 10.11.2020 г. (Дата)


Условные обозначения:

-  - Существующий и сохраняемый объект капитального строительства - ВЛ
-  - Существующий и сохраняемый объект капитального строительства - газопровод
-  - Существующий и сохраняемый объект капитального строительства - кабель связи
-  - Существующий и сохраняемый объект капитального строительства - водопровод

 - Граница населенного пункта


 - Проектируемая ось и проектируемая граница полосы отвода объекта:
"Реконструкция автомобильной дороги «Окружная дорога г.Калуги - Детчино - Малоярославец» - Детчино - Прудки - Захарово" (разрабатывается ООО ГЕО-ПРОЕКТ)

 - Граница территории, в отношении которой осуществляется подготовка проекта планировки

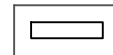
 - Граница зон планируемого размещения линейных объектов


 - Границы зон планируемого размещения временных зданий и сооружений


Проектируемые объекты:


 - Ось трассы газопровода

 - Провод-спутник

 - Футляр


 - Кран шаровый в подземном исполнении (под ковер)

 - Номера характерных точек границ зон планируемого размещения линейных объектов

 - Табличка-указатель

 - Предупредительный знак

 - Вывод провода спутника в КИП

 - Опознавательный столбик

Примечание

- В соответствии с Постановлением Правительства РФ от 12.05.2017г. № 564 "Об утверждении Положения о составе и содержании документации по планировке территории, предусматривающей размещение одного или нескольких линейных объектов" граница территории в отношении которой осуществляется подготовка проекта планировки территории определена в соответствии с нормами отвода земельных участков для конкретных видов линейных объектов. Обоснование определения границ зон планируемого размещения линейных объектов указано в Томе 4. Материалы по обоснованию проекта планировки территории. Пояснительная записка.

- Граница зон планируемого размещения временных зданий и сооружений определяется проектными решениями. Обоснование определения границ зон планируемого размещения временных зданий и сооружений указано в Томе 4. Материалы по обоснованию проекта планировки территории. Пояснительная записка.

- В соответствии со ст.1 Градостроительного кодекса РФ красные линии - линии, которые обозначают границы территории общего пользования и подлежат установлению, изменению или отмене в документации по планировке территории.

- Документацией по планировке не предусматривается выдел земельных участков, относящихся к землям общего пользования, вследствие чего красные линии не устанавливаются.

- В соответствии со Схемой территориального планирования Муниципального района Малоярославецкий район, утвержденная Решением РС от 25.09.2019г. №94 «О внесении изменений и дополнений в Схему территориального планирования муниципального района «Малоярославецкий район» и Письмом Малоярославецкой районной администрации МР «Малоярославецкий район» Калужской области от 25.05.2020 №02-24/2534-20 существующие (ранее установленные в соответствии с законодательством РФ) и отменяемые красные линии отсутствуют.

- Перечень координат характерных точек границ зон планируемого размещения линейных объектов представлен в Приложении А, Тома 2.

- Перечень координат характерных точек границ зон планируемого размещения временных зданий и сооружений представлен в Приложении Б, Тома 2.






- Границы зон планируемого размещения линейных объектов, подлежащих реконструкции в связи с изменением их местоположения, отсутствуют.

- Границы зон планируемого размещения линейных объектов, подлежащих демонтажу, отсутствуют.

© ООО "Газпром проектирование", 2020 г.

8000.253.001.П.0002.40/1601-1-ППТ1

Газопровод межпоселковый дер. Прудки –
дер. Дольское – дер. Победа
Малоярославецкого района Калужской области

Изм.	Кол-во	Лист	Подп.	Подпись	Дата
Разработал	Дворник				11.20
Проверил	Ольховикова				11.20
Нач. отд.	Липилин				11.20
Н. контр.	Коновальцев				11.20
ГИП	Ючкова				11.20

Том 1. Проект планировки территории.
Графическая часть

Стация	Лист	Листов
П	1	14

Чертеж красных линий.
Чертеж границ зон планируемого размещения
линейных объектов.
М 1:1000



Согласовано
Взам. инв. №
Подп. и дата
Инв. № подл.



МР Малоярославецкий район
МО СП "Деревня Прудки"
Калужская область

Деревня
Прудки

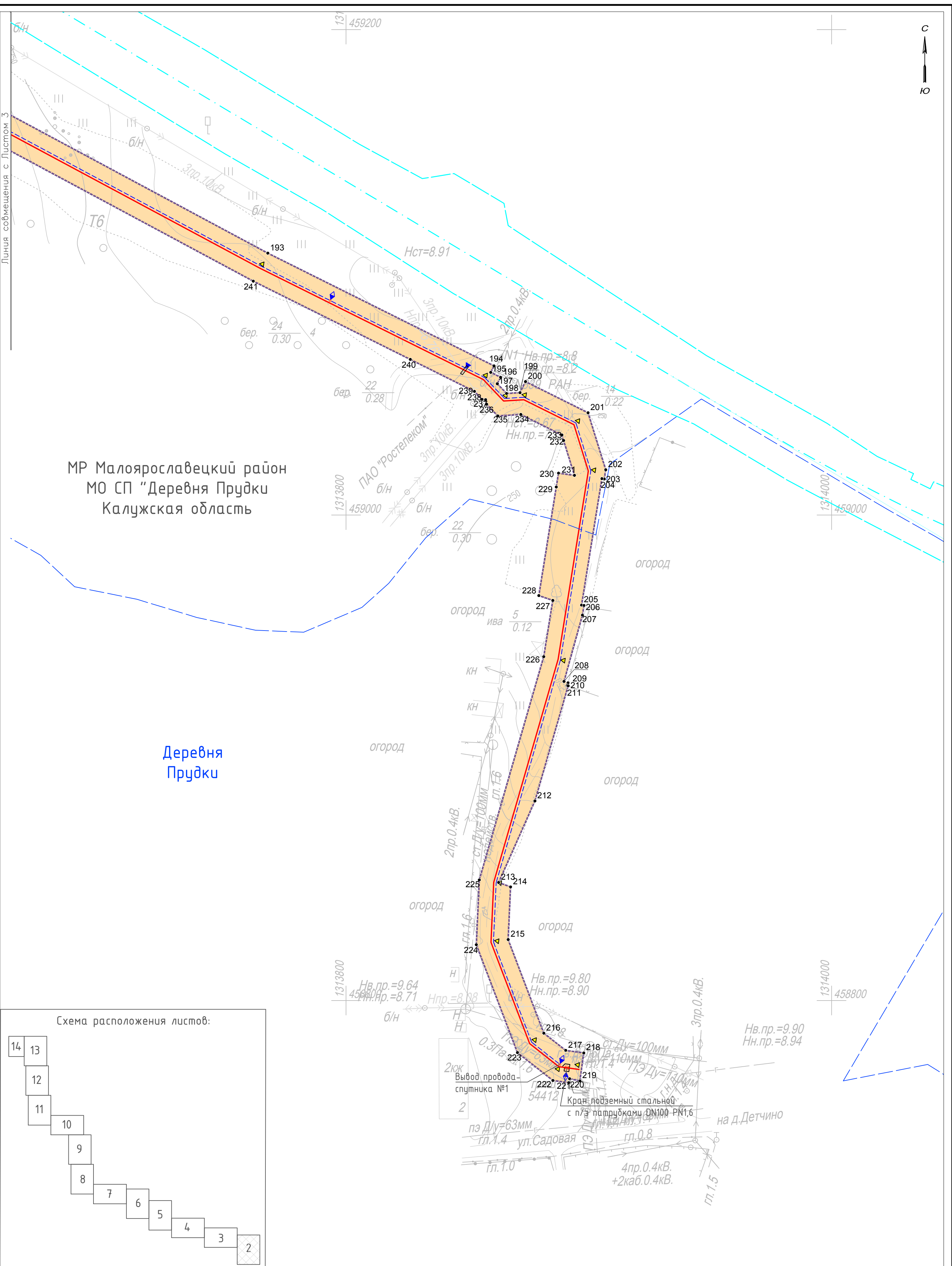
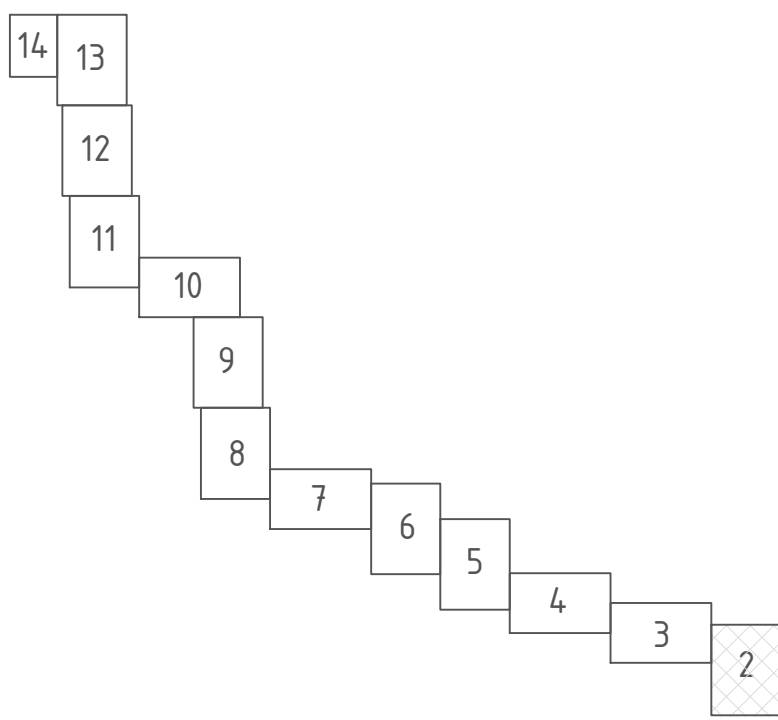


Схема расположения листов:



Условные обозначения представлены на Листе 1

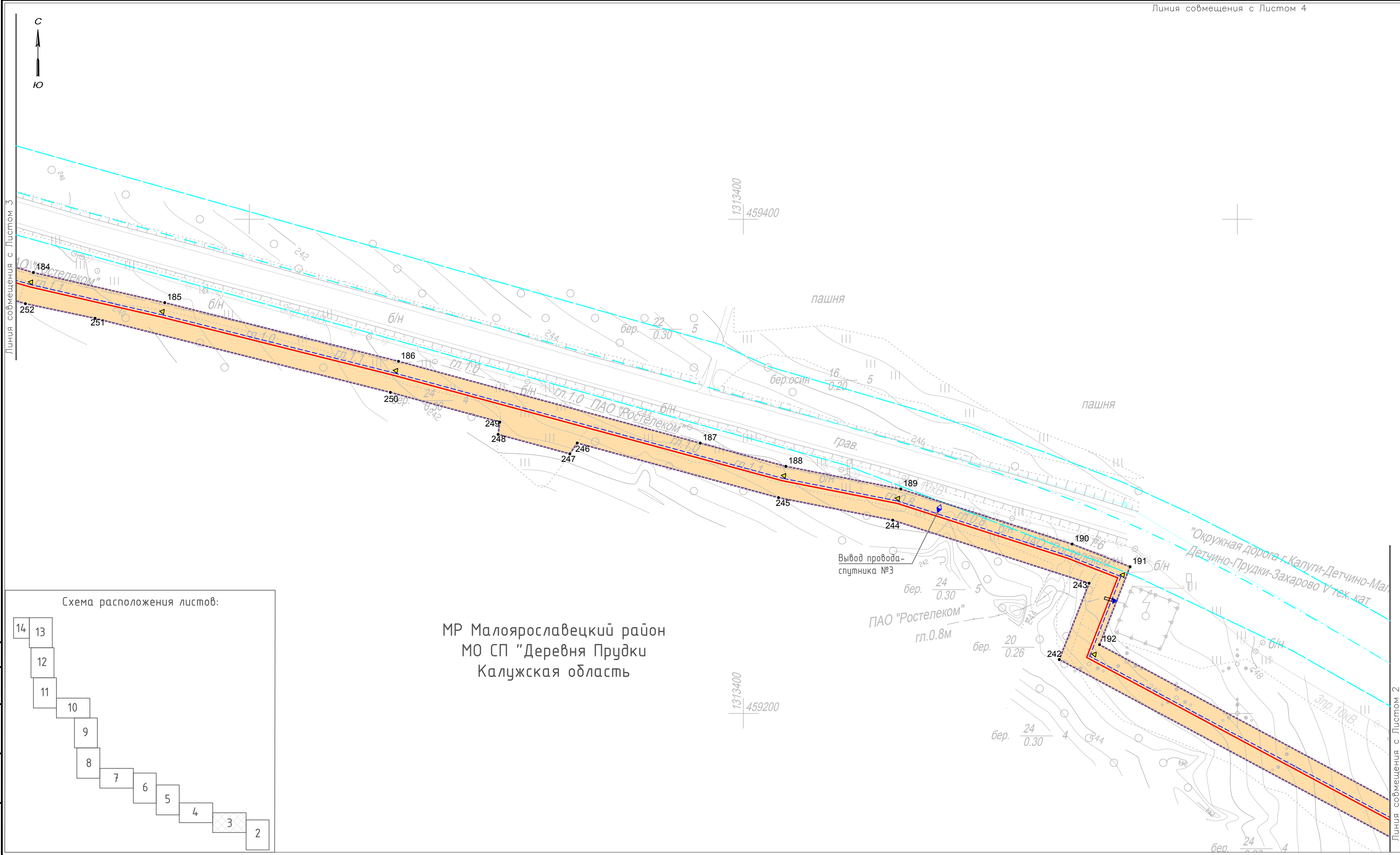
© ООО "Газпром проектирование", 2020 г.

8000.253.001.П.0002.40/1601-1-ППТ1					
Газопровод межпоселковый дер. Прудки – дер. Дольское – дер. Победа Малоярославецкого района Калужской области					
Изм.	Колыч	Лист	№ док	Подпись	Дата
Разработал	Дворник			<i>Дворник</i>	11.20
Проверил	Ольховикова			<i>Ольховикова</i>	11.20
Нач. отд.	Липилин			<i>Липилин</i>	11.20
Н. контр.	Коновальцев			<i>Коновальцев</i>	11.20
ГИП	Ючкова			<i>Ючкова</i>	11.20
Том 1. Проект планировки территории				Стадия	Лист
Графическая часть				П	2
Чертеж красных линий				Листов	14
Чертеж границ зон планируемого размещения линейных объектов					
М 1:1000					



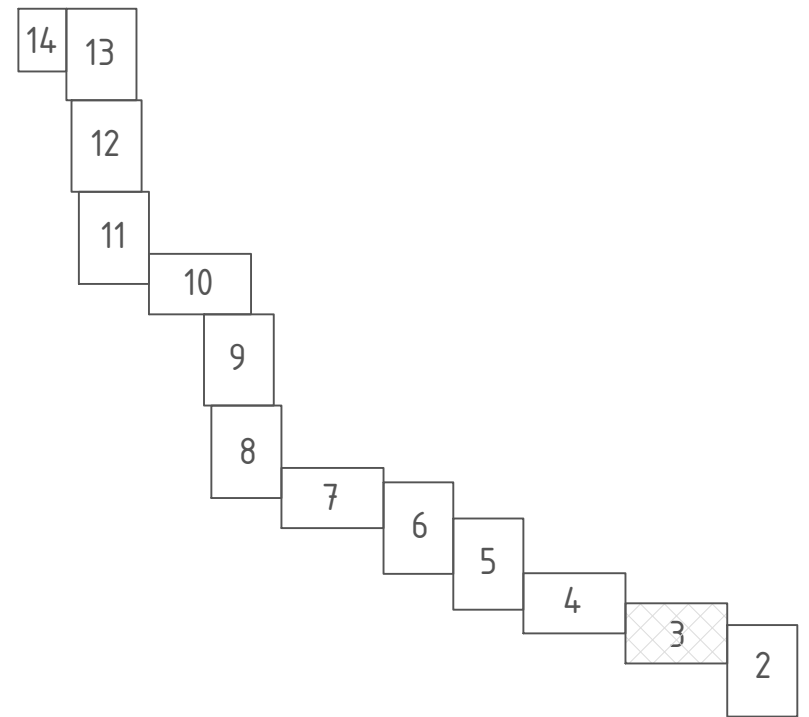
Формат А2

Согласовано
Взам. инв. №
Планир. и дата
Инв. № подл.



МР Малоярославецкий район
МО СП "Деревня Прудки"
Калужская область

Схема расположения листов:



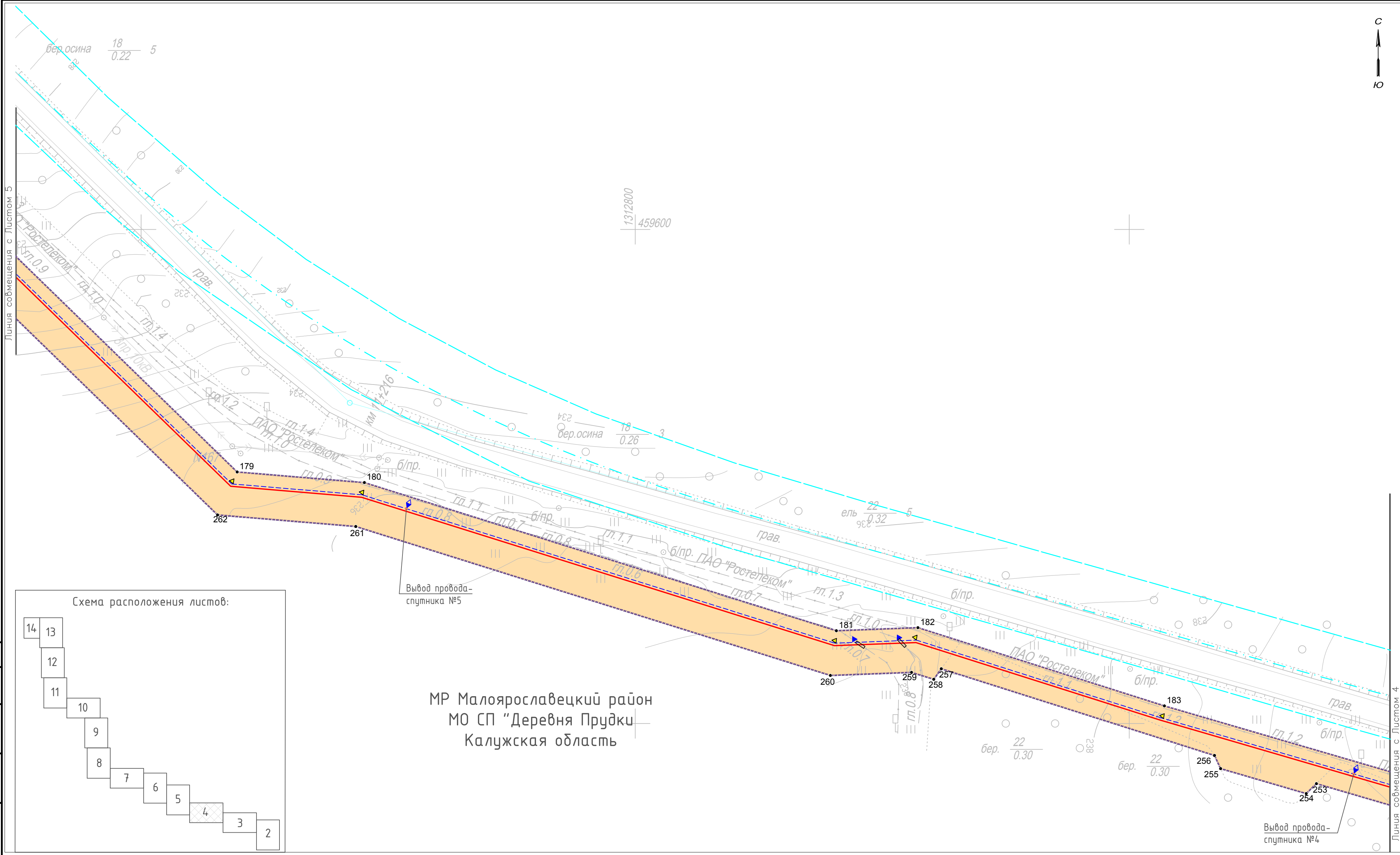
Условные обозначения представлены на Листе 1

© ООО "Газпром проектирование", 2020 г.

					8000.253.001.П.0002.40/1601-1-ППТ1				
					Газопровод межпоселковый дер. Прудки – дер. Дольское – дер. Победа Малоярославецкого района Калужской области				
Изм.	Кол.	Лист	Незак.	Подпись	Дата	Том 1. Проект планировки территории Графическая часть	Стадия	Лист	Листов
Разработал				<i>Дворник</i>	11.20		П	3	14
Проверил				<i>Ольховикова</i>	11.20				
Нач. отд.				<i>Липилин</i>	11.20				
Н. контр.				<i>Конвальцев</i>	11.20				
ГИП				<i>Ючкова</i>	11.20	Чертеж границ зон планируемого размещения линейных объектов. М 1:1000			



Согласовано
Взам. инв. №
Листы и дата
Инв. № подл.



МР Малоярославецкий район
МО СП "Деревня Прудки"
Калужская область



Условные обозначения представлены на Листе 1

© ООО "Газпром проектирование", 2020 г.

					8000.253.001.П.0002.40/1601-1-ППТ1				
					Газопровод межпоселковый дер. Прудки – дер. Дольское – дер. Победа Малоярославецкого района Калужской области				
Изм.	Кол.	Лист	Незак.	Подпись	Дата	Том 1. Проект планировки территории Графическая часть	Стадия	Лист	Листов
Разработал	Дворник			<i>[Signature]</i>	11.20		П	4	14
Проверил	Ольховикова			<i>[Signature]</i>	11.20				
Нач. отд.	Липилин			<i>[Signature]</i>	11.20				
Н. контр.	Коновальцев			<i>[Signature]</i>	11.20				
ГИП	Ючкова			<i>[Signature]</i>	11.20	Чертеж границ зон планируемого размещения линейных объектов М 1:1000			



Формат А2

Согласовано
Взам. инв. №
Подг. и дата
Инв. № подл.



1312400
460000

1312200
459800

Линия соприкосновения с Листом 6

Линия соприкосновения с Листом 4



МР Малоярославецкий район
МО СП "Деревня Прудки"
Калужская область

Вывод провода-спутника №6

Условные обозначения представлены на Листе 1

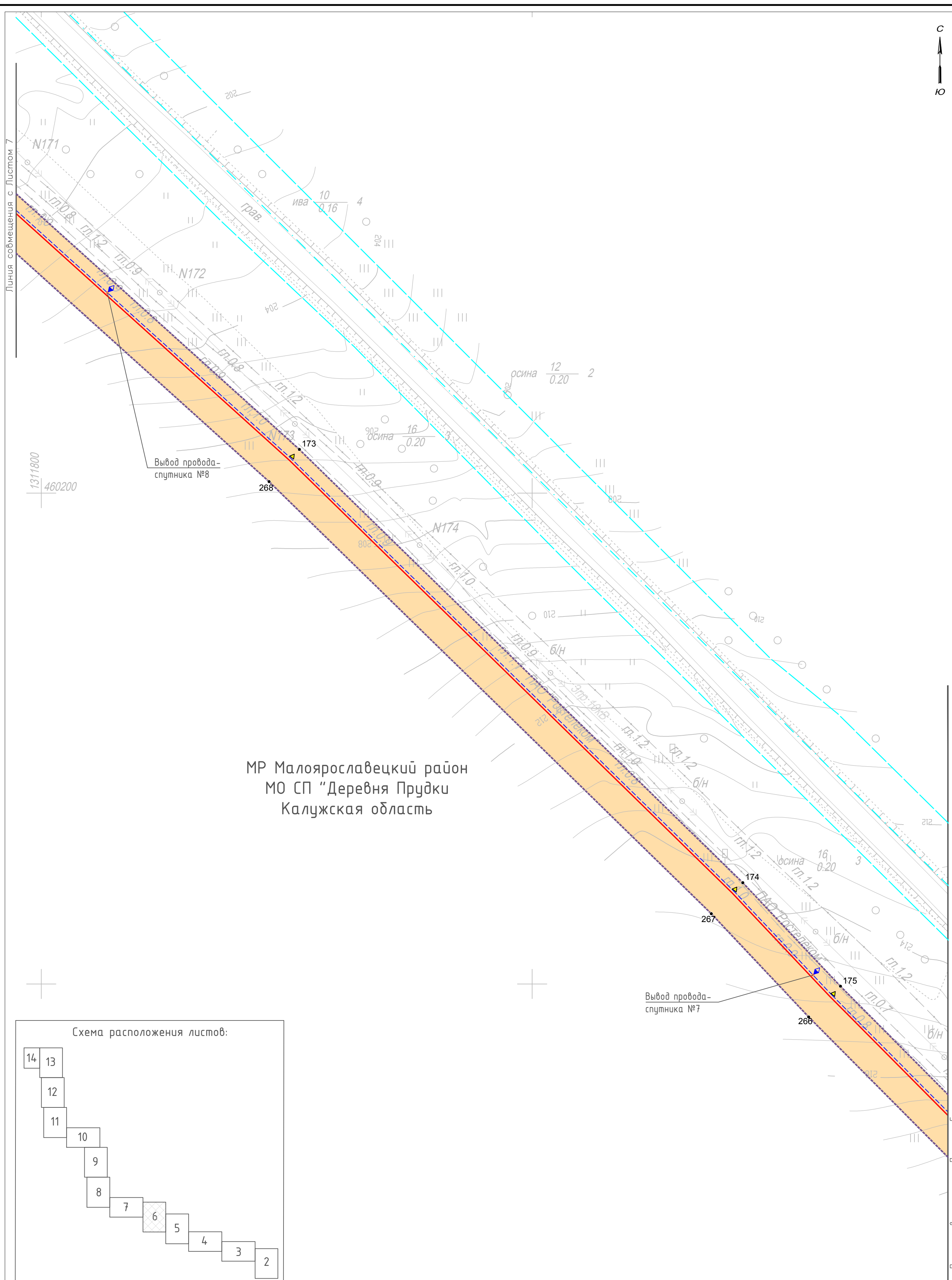
© ООО "Газпром проектирование", 2020 г.

8000.253.001.П.0002.40/1601-1-ППТ1					
Газопровод межпоселковый дер. Прудки – дер. Дольское – дер. Победа Малоярославецкого района Калужской области					
Изм.	Колыч	Лист	№ док	Подпись	Дата
Разработал	Дворник			<i>Дворник</i>	11.20
Проверил	Ольховикова			<i>Ольховикова</i>	11.20
Нач. отд.	Липилин			<i>Липилин</i>	11.20
Н. контр.	Коновальцев			<i>Коновальцев</i>	11.20
ГИП	Ючкова			<i>Ючкова</i>	11.20
				Том 1. Проект планировки территории	Стация
				Графическая часть	Лист
				П	Листов
				5	14
Чертеж красных линий Чертеж границ зон планируемого размещения линейных объектов М 1:1000					



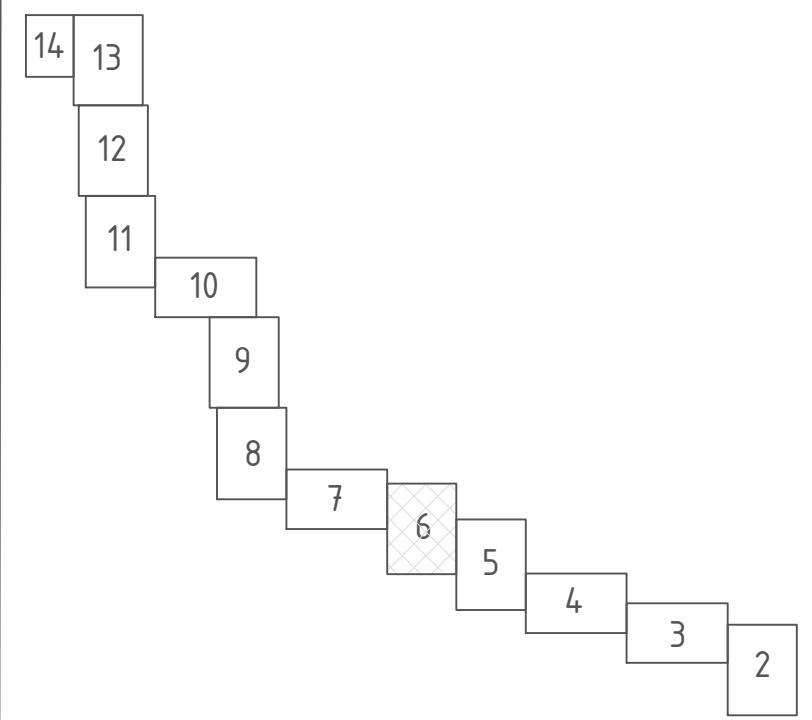
Формат А2

Согласовано
Взам. инв. №
Пасп. и дата
Инв. № подл.



МР Малоярославецкий район
МО СП "Деревня Прудки"
Калужская область

Схема расположения листов:



Условные обозначения представлены на Листе 1

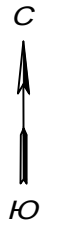
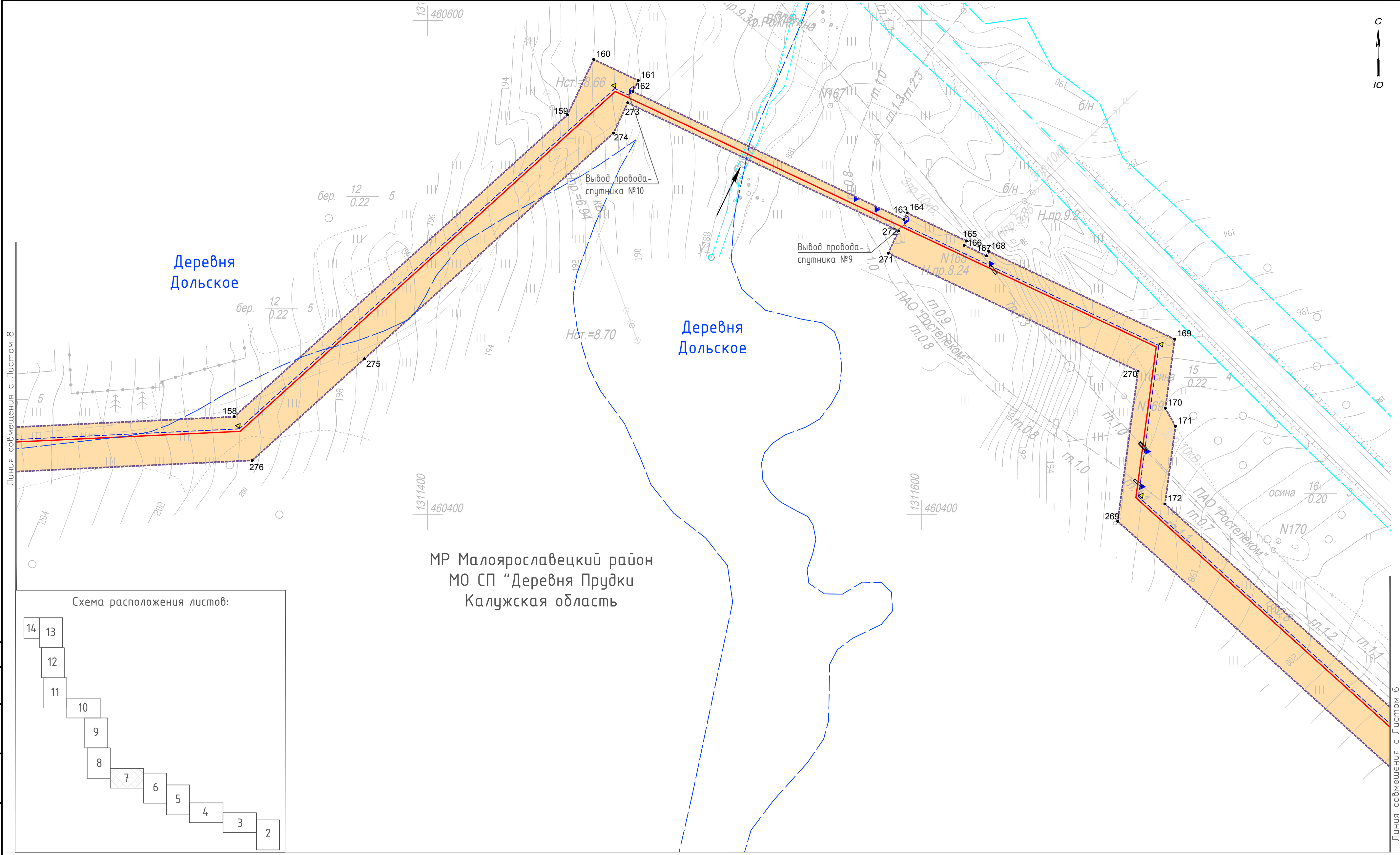
© ООО "Газпром проектирование", 2020 г.

8000.253.001.П.0002.40/1601-1-ППТ1						Том 1. Проект планировки территории		
Газопровод межпоселковый дер. Прудки – дер. Дольское – дер. Победа Малоярославецкого района Калужской области						Стадия	Лист	Листов
Чертеж красных линий						П	6	14
Чертеж границ зон планируемого размещения линейных объектов								
М 1:1000								



Формат А2

Инв. № подл. | Подп. и дата | Взам. инв. № | Согласовано

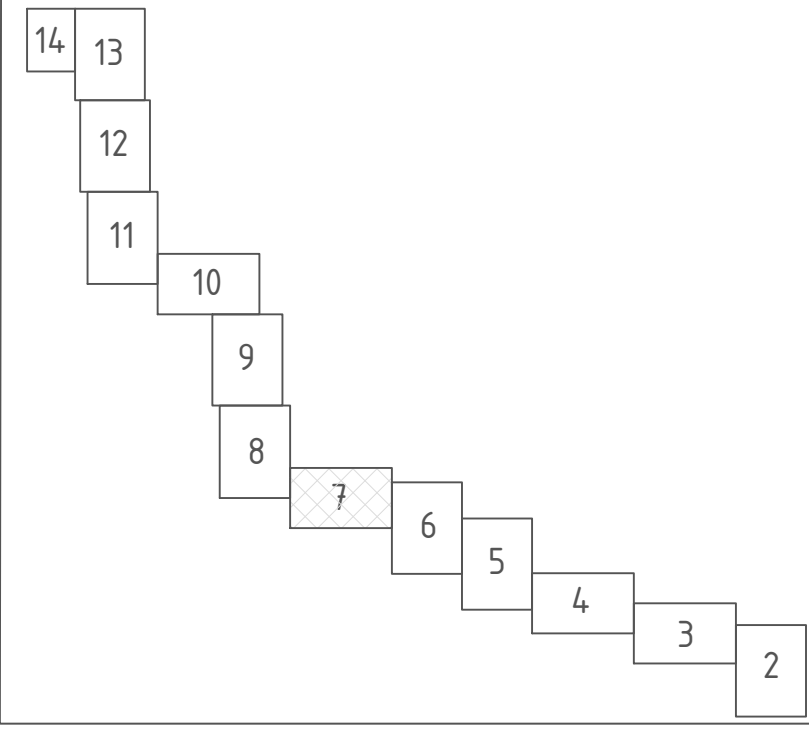


Деревня
Дольское

Деревня
Дольское

МР Малоярославецкий район
МО СП "Деревня Прудки"
Калужская область

Схема расположения листов:



Условные обозначения представлены на Листе 1

© ООО "Газпром проектирование", 2020 г.

					8000.253.001.П.0002.40/1601-1-ППТ1				
					Газопровод межпоселковый дер. Прудки – дер. Дольское – дер. Победа Малоярославецкого района Калужской области				
Изм.	Кол.	Лист	Незак.	Подпись	Дата	Том 1. Проект планировки территории Графическая часть	Стадия	Лист	Листов
Разработал				<i>Дворник</i>	11.20		П	7	14
Проверил				<i>Ольховикова</i>	11.20				
Нач. отд.				<i>Липилин</i>	11.20				
Н. контр.				<i>Коновальцев</i>	11.20				
ГИП				<i>Ючкова</i>	11.20	Чертеж границ зон планируемого размещения линейных объектов. М 1:1000			

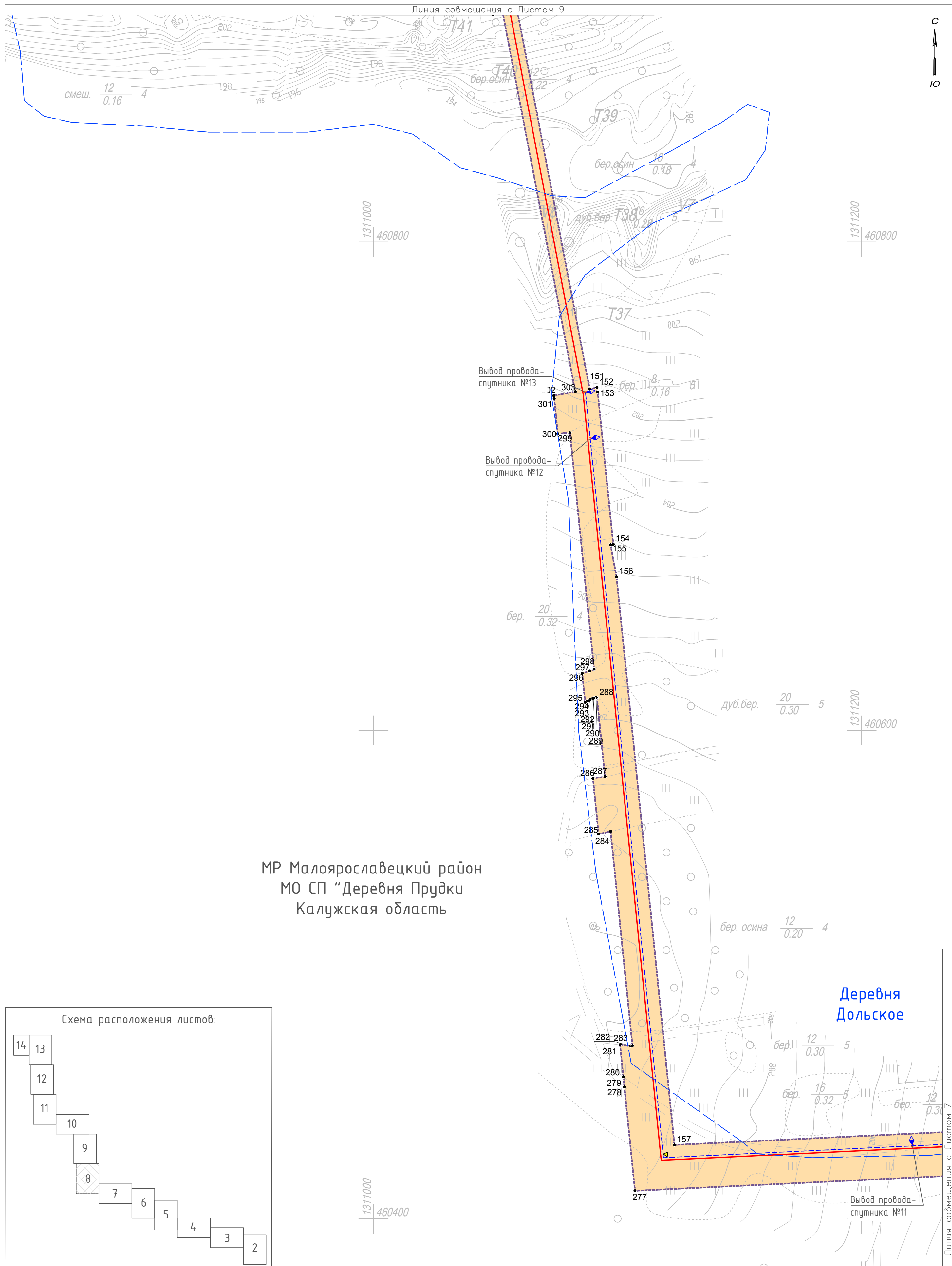


Согласовано
Взам. инв. №
Подг. и дата
Инв. № подл.

Линия сдвигается с Листом 6

Линия сдвигается с Листом 8

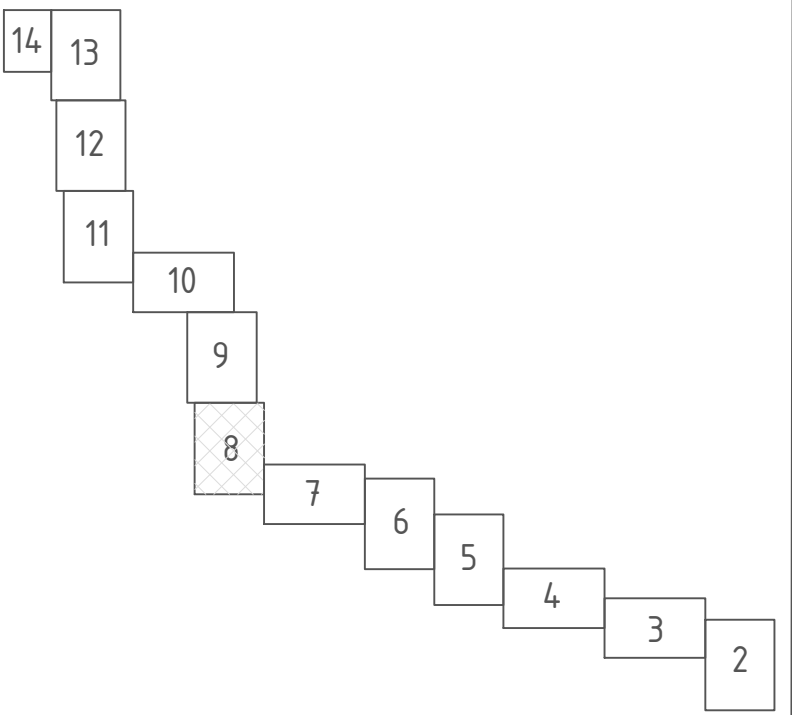
Линия совмещения с Листом 9



МР Малоярославецкий район
МО СП "Деревня Прудки
Калужская область

Деревня
Дольское

Схема расположения листов:



Условные обозначения представлены на Листе 1

© ООО "Газпром проектирование", 2020 г.

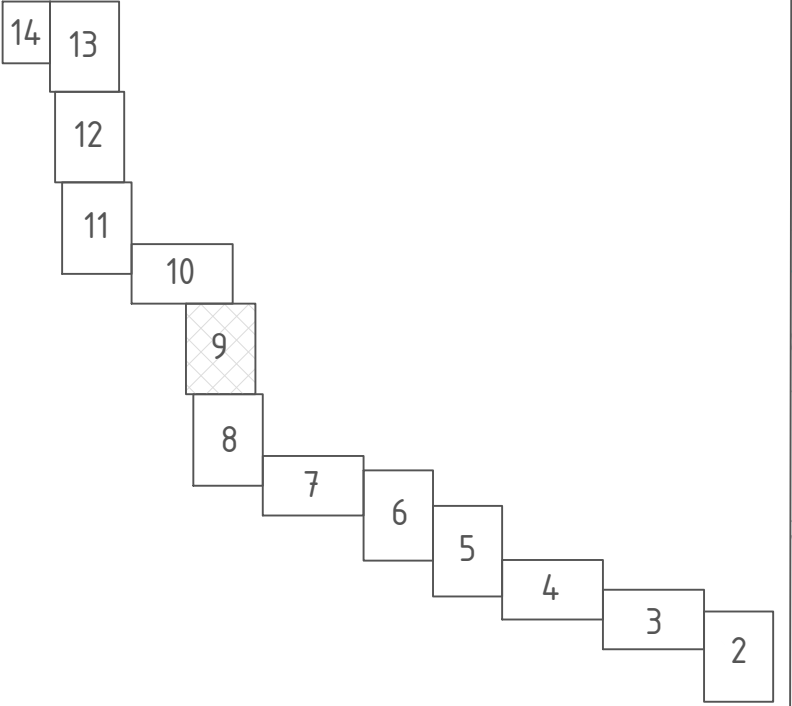
8000.253.001.П.0002.40/1601-1-ППТ1					
Газопровод межпоселковый дер. Прудки – дер. Дольское – дер. Победа Малоярославецкого района Калужской области					
Изм.	Колыч	Лист	№ док	Подпись	Дата
Разработал	Дворник			<i>Дворник</i>	11.20
Проверил	Ольховикова			<i>Ольховикова</i>	11.20
Нач. отд.	Липилин			<i>Липилин</i>	11.20
Н. контр.	Коновальцев			<i>Коновальцев</i>	11.20
ГИП	Ючкова			<i>Ючкова</i>	11.20
Том 1. Проект планировки территории				Стация	Лист
Графическая часть				П	8
Чертеж красных линий				Листов	14
Чертеж границ зон планируемого размещения линейных объектов					
М 1:1000					



Формат А2

Согласовано
Взам. инв. №
Планир. и дата
Инв. № подл.

Схема расположения листов:



Линия совмещения с Листом 10

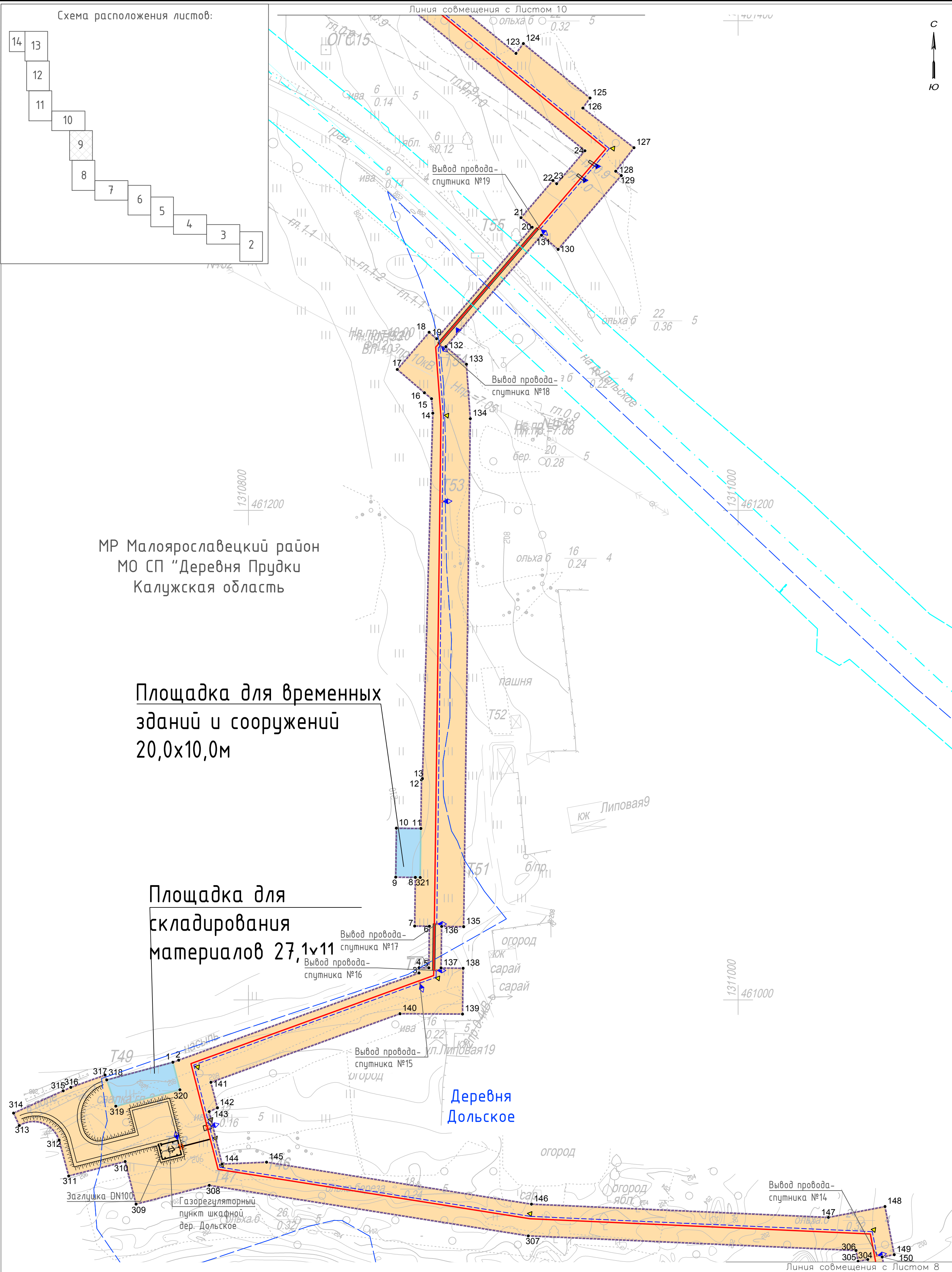


МР Малоярославецкий район
МО СП "Деревня Прудки"
Калужская область

Площадка для временных
зданий и сооружений
20,0x10,0м

Площадка для
складирования
материалов 27,1x11

Деревня
Дольское



Линия совмещения с Листом 8

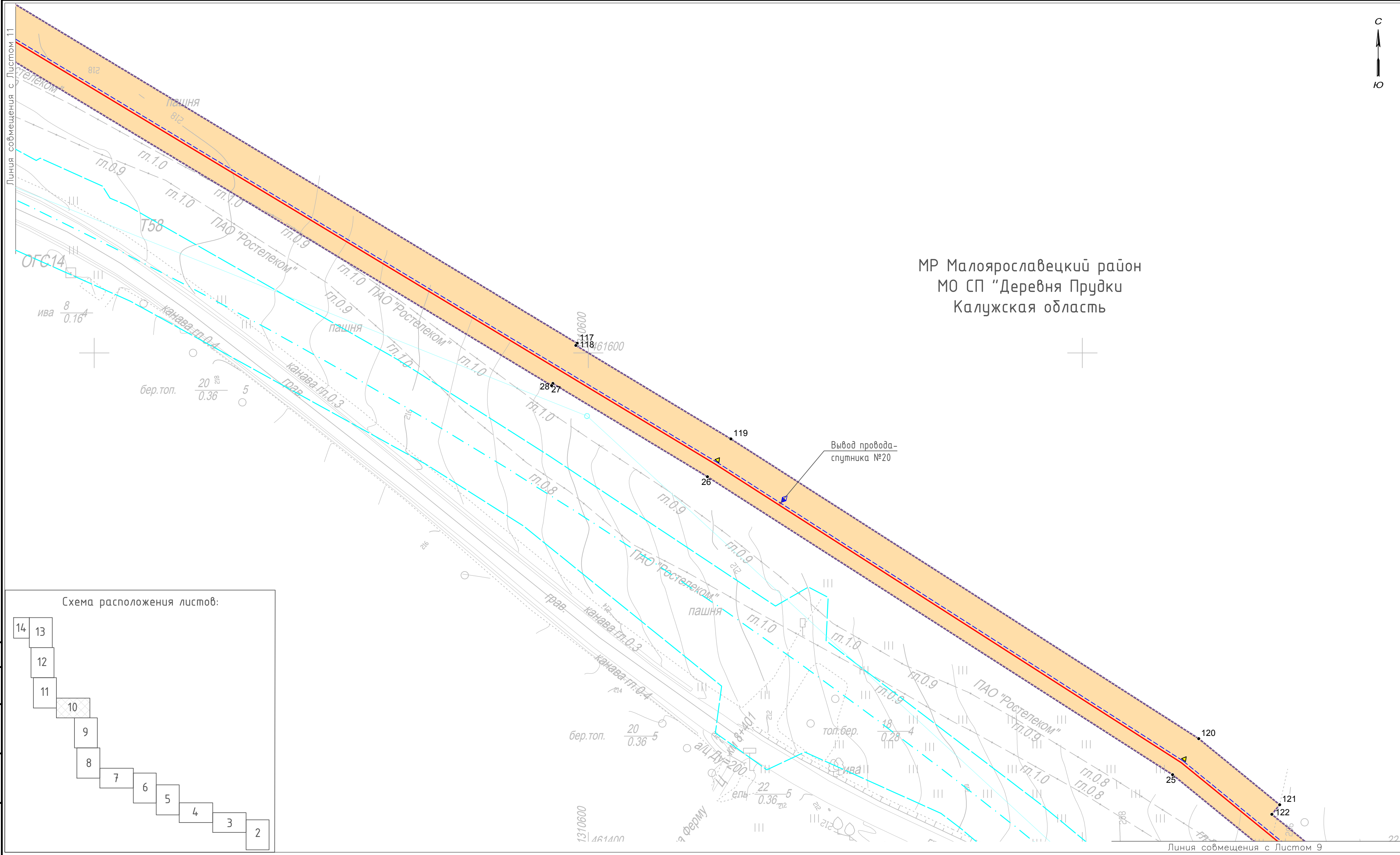
© ООО "Газпром проектирование", 2020 г.

Условные обозначения представлены на Листе 1

8000.253.001.П.0002.40/1601-1-ППТ1						Газопровод межпоселковый дер. Прудки – дер. Дольское – дер. Победа Малоярославецкого района Калужской области			
Изм.	Колыч	Лист	№ док	Подпись	Дата	Том 1. Проект планировки территории Графическая часть	Стация	Лист	Листов
Разработал	Дворник			<i>Дворник</i>	11.20		П	9	14
Проверил	Ольховикова			<i>Ольховикова</i>	11.20				
Нач. отд.	Липилин			<i>Липилин</i>	11.20				
Н. контр.	Коновальцев			<i>Коновальцев</i>	11.20				
ГИП	Ючкова			<i>Ючкова</i>	11.20				
Чертеж красных линий Чертеж границ зон планируемого размещения линейных объектов М 1:1000									

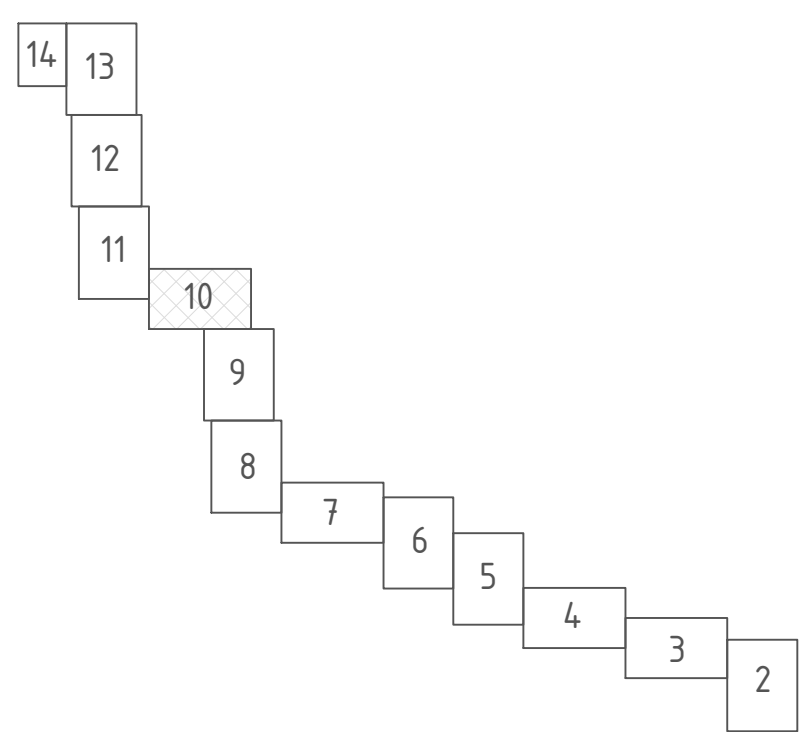
Формат А2

Согласовано
 Взам. инв. №
 Подп. и дата
 Инв. № подл.



МР Малоярославецкий район
МО СП "Деревня Прудки"
Калужская область

Схема расположения листов:



Условные обозначения представлены на Листе 1

© ООО "Газпром проектирование", 2020 г.

8000.253.001.П.0002.40/1601-1-ППТ1

Газопровод межпоселковый дер. Прудки – дер. Дольское – дер. Победа
Малоярославецкого района Калужской области

Изм.	Кол.	Лист	Незак.	Подпись	Дата	Том 1. Проект планировки территории Графическая часть	Стадия	Лист	Листов
Разработал		Дворник		<i>[Signature]</i>	11.20		Чертеж границ зон планируемого размещения линейных объектов. М 1:1000	П	10
Проверил		Ольховикова		<i>[Signature]</i>	11.20				
Нач. отд.		Липилин		<i>[Signature]</i>	11.20				
Н. контр.		Конвалыев		<i>[Signature]</i>	11.20				
ГИП		Ючкова		<i>[Signature]</i>	11.20				



Согласовано
Взам. инв. №
Подг. и дата
Инв. № подл.

Деревня Столбовка

дуб. бер. $\frac{16}{0.40}$ з

пашня

пашня

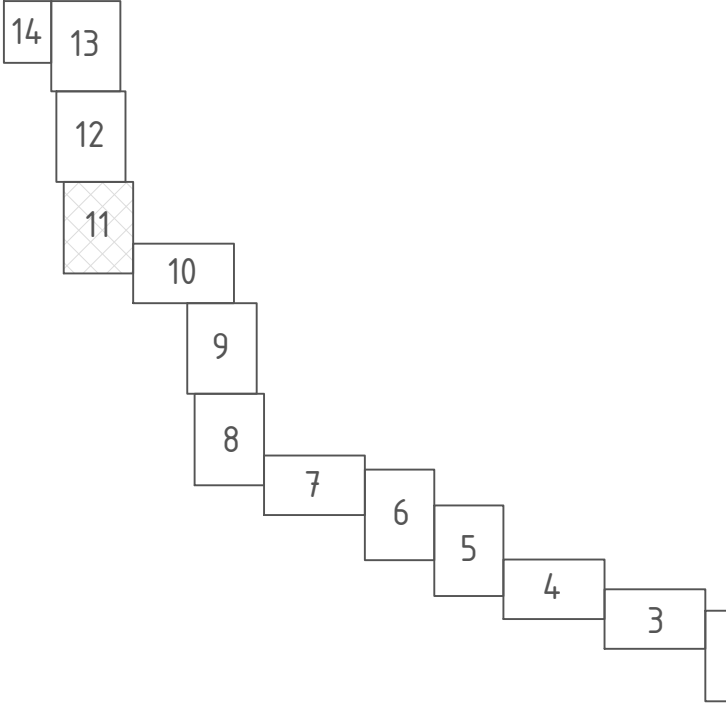
пашня

МР Малоярославецкий район
МО СП "Деревня Прудки
Калужская область

Вывод провода-спутника №22

Вывод провода-спутника №21

Схема расположения листов:



Условные обозначения представлены на Листе 1

© 000 "Газпром проектирование", 2020 г.

Изм.	Колыч	Лист	№ док	Подпись	Дата
Разработал	Дворник			<i>Дворник</i>	11.20
Проверил	Ольховикова			<i>Ольховикова</i>	11.20
Нач. отд.	Липилин			<i>Липилин</i>	11.20
Н. контр.	Коновальцев			<i>Коновальцев</i>	11.20
ГИП	Ючкова			<i>Ючкова</i>	11.20

8000.253.001.П.0002.40/1601-1-ППТ1

Газопровод межпоселковый дер. Прудки – дер. Дольское – дер. Победа Малоярославецкого района Калужской области

Том 1. Проект планировки территории	Стадия	Лист	Листов
Графическая часть	П	11	14

Чертеж красных линий
Чертеж границ зон планируемого размещения линейных объектов
М 1:1000



Формат А2

Согласовано
Взам. инв. №
Планир. и дата
Инв. № подл.

Линия совмещения с Листом 10

Линия совмещения с Листом 13

Вывод провода-спутника №24



МР Малоярославецкий район
МО СП "Деревня Прудки
Калужская область

Деревня Столбовка

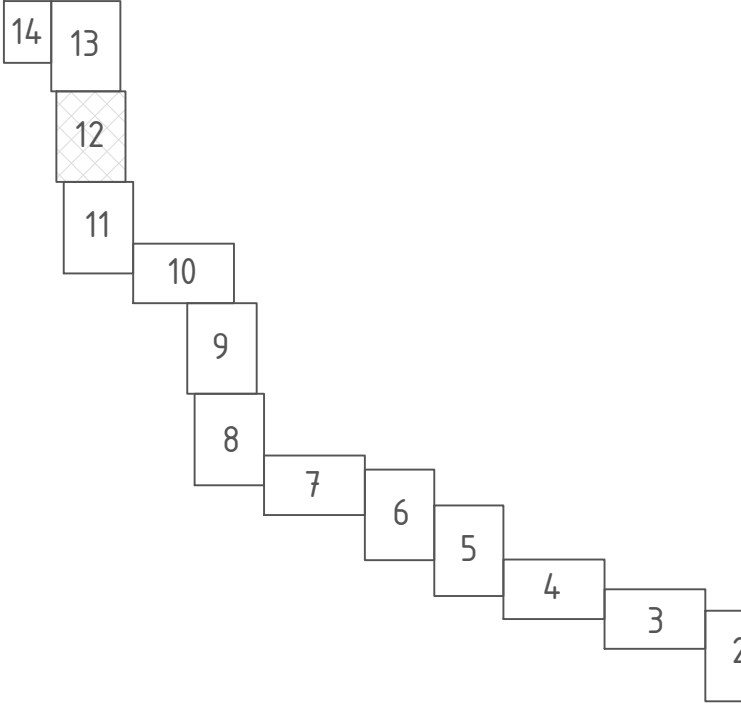
1310000
462400

1310200
462400

Вывод провода-спутника №23

Линия совмещения с Листом 11

Схема расположения листов:



© 0 0 0 "Газпром проектирование", 2 0 2 0 г.

Условные обозначения представлены на Листе 1

						8000.253.001.П.0002.40/1601-1-ППТ1			
						Газопровод межпоселковый дер. Прудки – дер. Дольское – дер. Победа Малоярославецкого района Калужской области			
Изм.	Колыч	Лист	№ док	Подпись	Дата	Том 1. Проект планировки территории Графическая часть	Стадия	Лист	Листов
Разработал	Дворник			<i>Дворник</i>	11.20		П	12	14
Проверил	Ольховикова			<i>Ольховикова</i>	11.20				
Нач. отд.	Липилин			<i>Липилин</i>	11.20				
Н. контр.	Коновальцев			<i>Коновальцев</i>	11.20				
ГИП	Ючкова			<i>Ючкова</i>	11.20	Чертеж красных линий Чертеж границ зон планируемого размещения линейных объектов М 1:1000			



Формат А2

Согласовано
Взам. инв. №
Пасп. и дата
Инв. № подл.



1000
00

Деревня
Победа

Площадка для временных
зданий и сооружений 20,0x10,0м

Площадка для складирования
материалов 30,0x10,0м

МР Малоярославецкий район
МО СП "Деревня Прудки
Калужская область

Линия совмещения с Листом 14

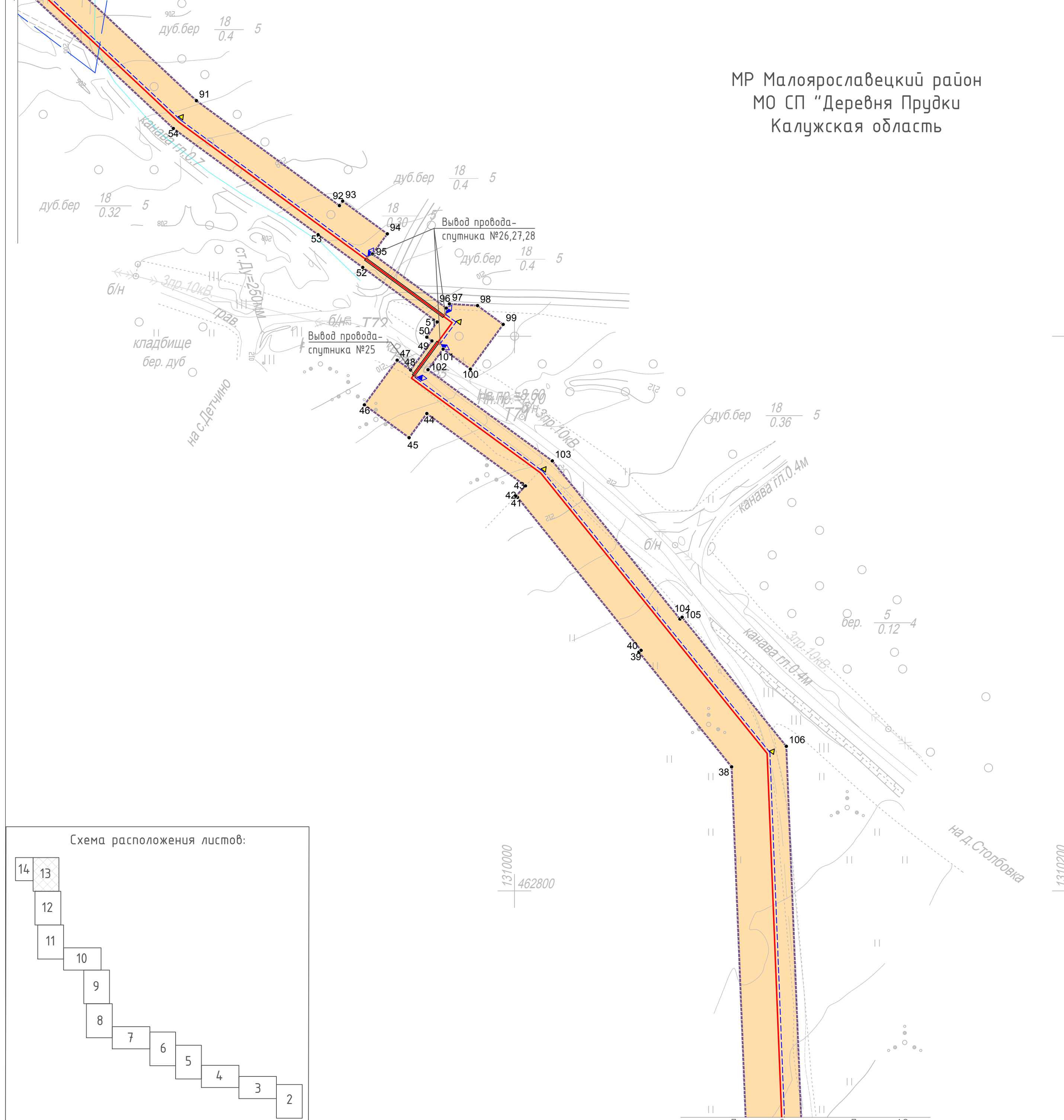
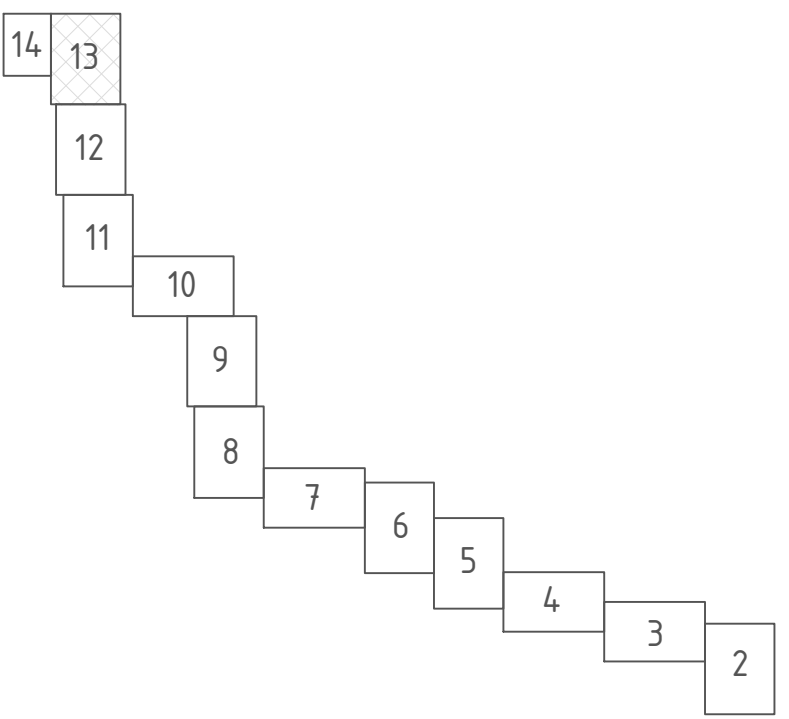


Схема расположения листов:



Условные обозначения представлены на Листе 1

© ООО "Газпром проектирование", 2020 г.

Согласовано
Взам. инв. №
Плоск. и дата
Инв. № подл.

8000.253.001.П.0002.40/1601-1-ППТ1						Статус		
Газопровод межпоселковый дер. Прудки – дер. Дольское – дер. Победа Малоярославецкого района Калужской области						Лист		
Том 1. Проект планировки территории Графическая часть						Листов		
Изм.	Колыч	Лист	№ док	Подпись	Дата	П	13	14
Разработал	Дворник			<i>Дворник</i>	11.20			
Проверил	Ольховикова			<i>Ольховикова</i>	11.20			
Нач. отд.	Липилин			<i>Липилин</i>	11.20			
Н. контр.	Коновальцев			<i>Коновальцев</i>	11.20			
ГИП	Ючкова			<i>Ючкова</i>	11.20			



Формат А2



МР Малоярославецкий район
МО СП "Деревня Прудки"
Калужская область

Деревня
Победа

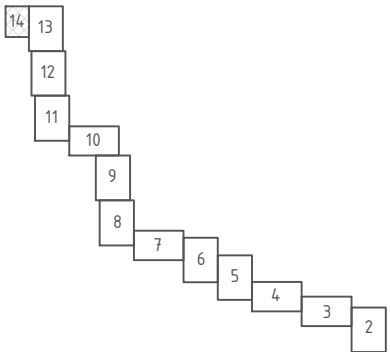
Газорегуляторный
пункт шкафной
дер. Победа

Заглушка DN50

Вывод провода-
спутника №29

Линия совмещения с Листом 13

Схема расположения листов:



Условные обозначения представлены на Листе 1

© ООО "Газпром проектирование", 2020 г.

8000.253.001.П.0002.40/1601-1-ППТ1

Газопровод межпоселковый дер. Прудки –
дер. Дольское – дер. Победа
Малоярославецкого района Калужской области

Том 1. Проект планировки территории.
Графическая часть

Стадия	Лист	Листов
П	14	14

Чертеж красных линий
Чертеж границ зон планируемого размещения
линейных объектов.

М 1:1000



Согласовано

Взам. инв. №

Подп. и дата

Инв. № подл.

Изм.	Кол.эч	Лист	№ док.	Подпись	Дата
Разработал		Дворник		<i>ДВР</i>	11.20
Проверил		Ольховикова		<i>Ольховикова</i>	11.20
Нач. отд.		Липилин		<i>Липилин</i>	11.20
Н. контр.		Коновальцев		<i>Коновальцев</i>	11.20
ГИП		Ючкова		<i>Ючкова</i>	11.20

При строительстве объекта «Газопровод межпоселковый дер. Прудки - дер. Дольское - дер. Победа Малоярославецкого района Калужской области» не предусматривается реконструкция линейных объектов в связи с изменением их местоположения, в связи с чем чертеж не разрабатывается.

Лист регистрации изменений

Регистрация изменений								
Изм.	Номера листов (страниц)				Всего листов (страниц) в док.	Номер док.	Подп.	Дата
	измененных	замененных	новых	аннулиро ванных				